

地文新篇

西邨貝編纂

附圖

福岡第一師範學校  
(學校圖書)

登錄 番號	第	號
歷史科學門		
地誌、紀行部		
日本	款	總記項
地誌學	目	次
全	冊 / 內第	冊
分 番	第	號
291.01		

T 1A1

27

N 84

AS  
N  
(

也  
給  
子  
印  
學  
所  
校  
所

甲  
號

隅田川及比荒川河道畧圖

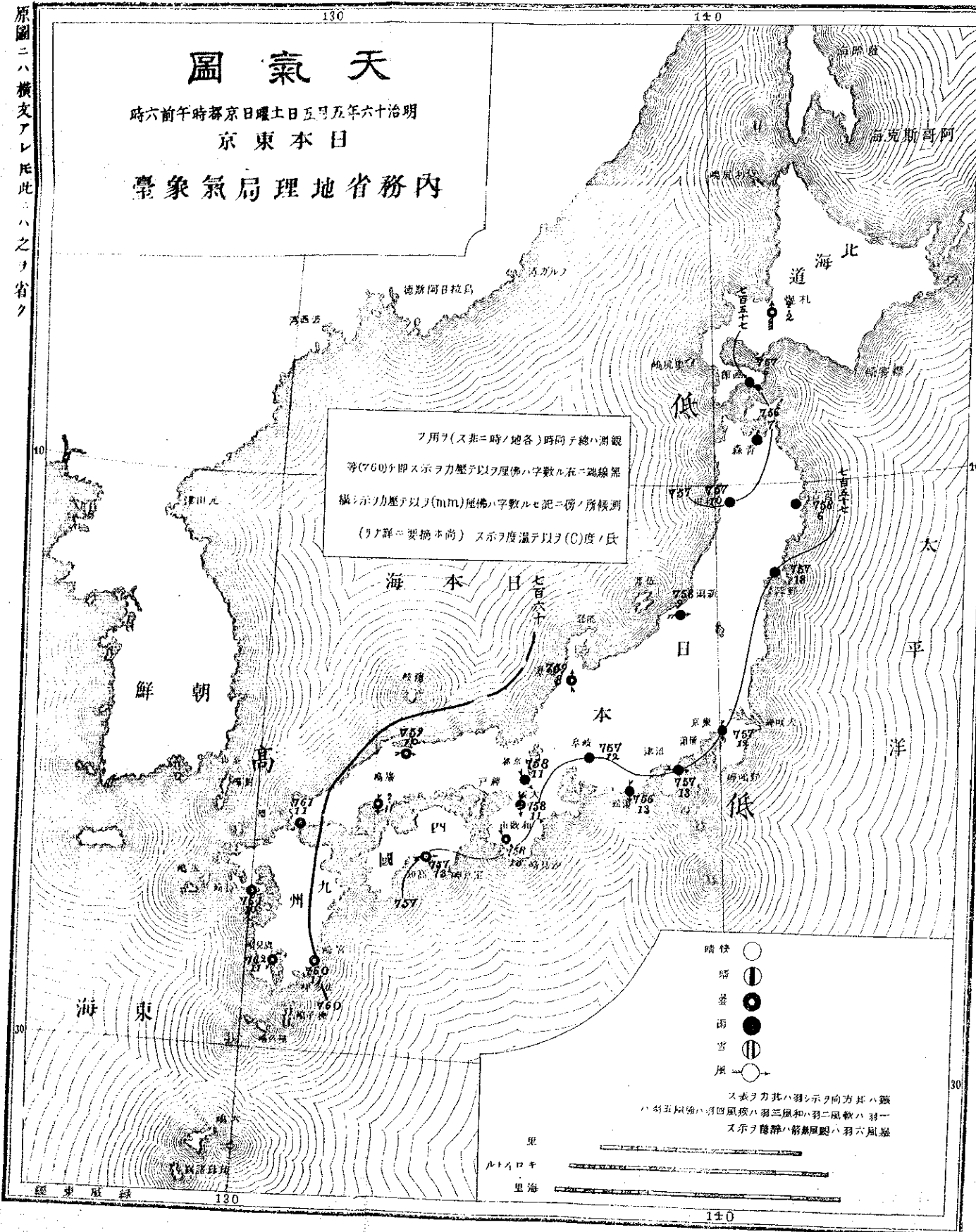


# 天氣圖

時六前午時都京日曜土日五月五年六十治明

京東本日

臺象氣局理地省務內



地文新篇附圖


西邨 貞編纂

第一圖



立成ノ泉

第二圖



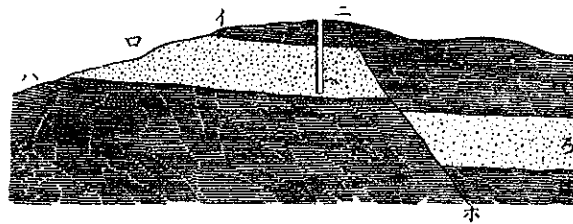
層ノ水不及水ルニ位線地  
地質漏ヒ質漏在置ノ平

第三圖



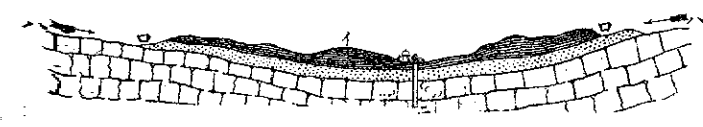
層地ノ質水漏不ヒ及質水漏ルタシ斜傾

第四圖



係關ノ層斷テイ於ニ置位ノ井ヒ及泉

第五圖



杯盤狀ヲ成ル地層

第八圖


海水面 北三千八百五十尺  
スル 北三千八百五十尺  
地中 北三千八百五十尺  
アビシ 北三千八百五十尺  
一萬六千六百六十尺

雪線



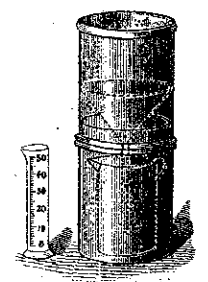
赤道下ノ亞非利加北ノ海水ノ間ノ雪線ノ位置及高度

第九圖



雪片ノ結晶

第七圖




雨度

スラシ



スタラトス

スラムイチ




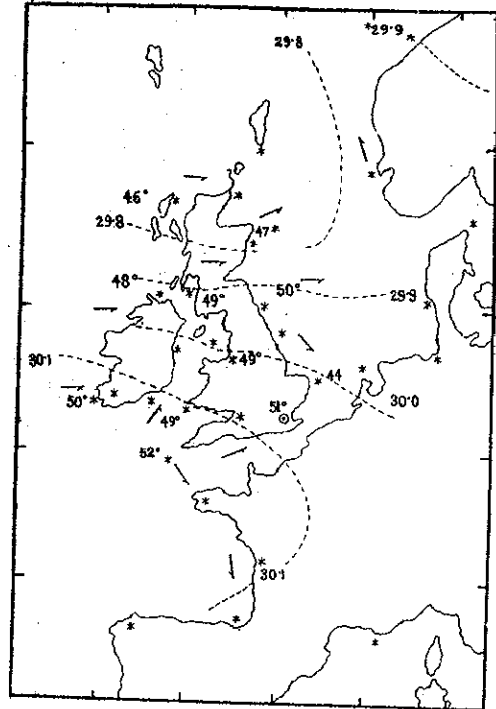
スバムニ

物理學  
 化學  
 天文学  
 地学  
 数学  
 力学  
 光学  
 声学  
 电学  
 磁学  
 天文学  
 地学  
 数学  
 力学  
 光学  
 声学  
 电学  
 磁学

第十圖

第十一圖

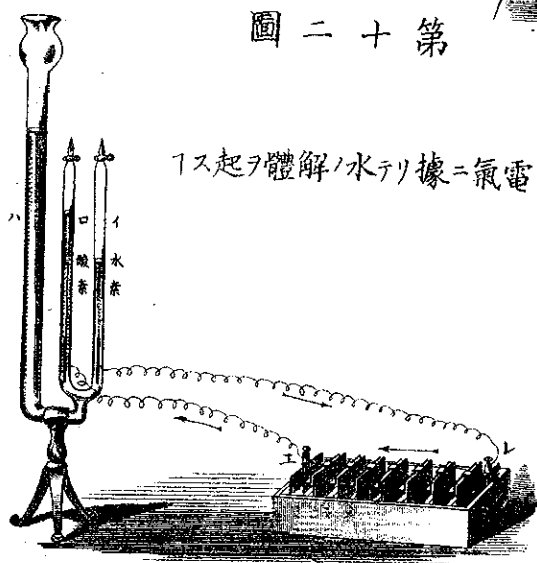
タイムス新聞ノ天氣圖



トリセリノ試験


第二十圖

電気ニ據テリ水ノ解體ヲ起ス



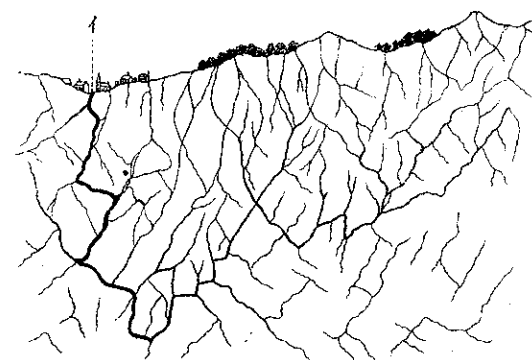
第十三圖

乾キタル水素  
瓦斯ヲ燃燒シ  
テ水ヲ造成ス  
ルイ



第十四圖

深泉ノ位置

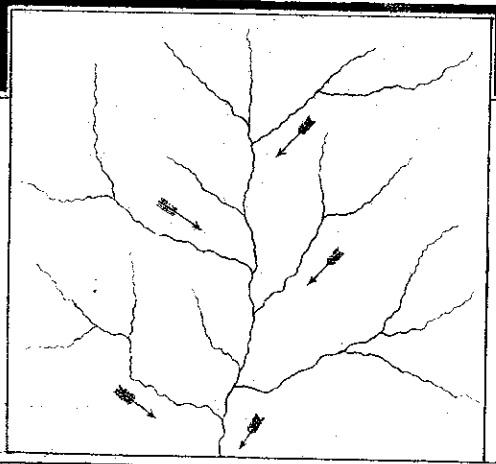


第十五圖


鍾乳及ヒ石牀







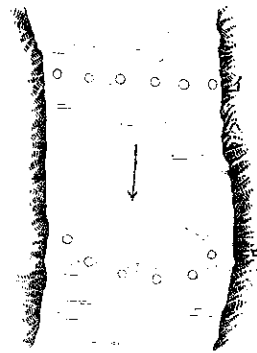
第十六圖  
雨水ノ地  
高低ニ隨  
テ流スル  
形樣



第十七圖  
ゼルマツト氷河

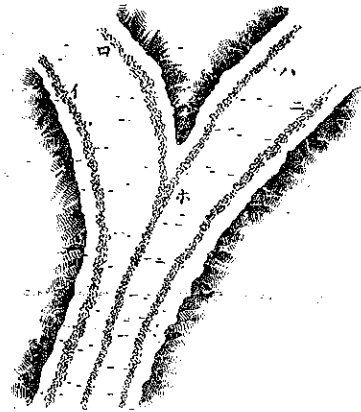
第十八圖

氷河ノ運行



第十九圖

側部及中部  
モレインス




第二十圖

縦線ノ磨傷ヲ  
帯ヒタル石塊




第廿一圖

羊背



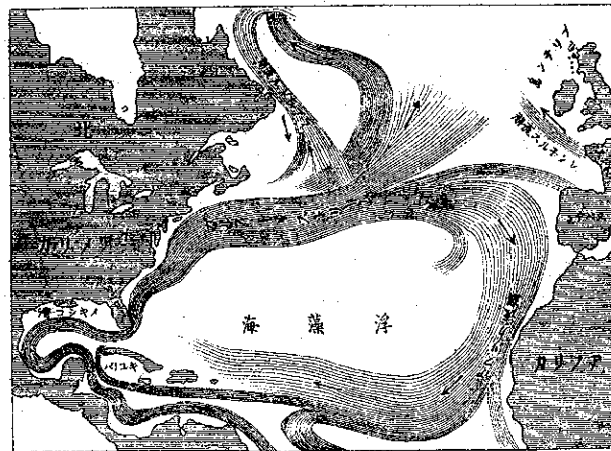
第 廿 二 圖

氷山ノ海上  
ニ浮ビ出テ  
タル形様



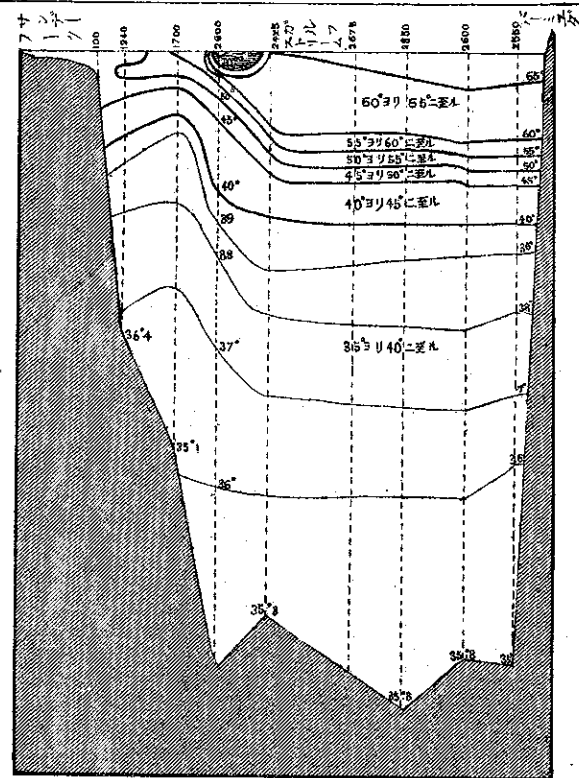
第 廿 三 圖

大西洋ガ  
ルフスト  
リ  
ムノ進路




第廿四圖


大西洋サンデーフークトバーミューゲ  
トノ間七百海里ノ截圖



圖六廿第

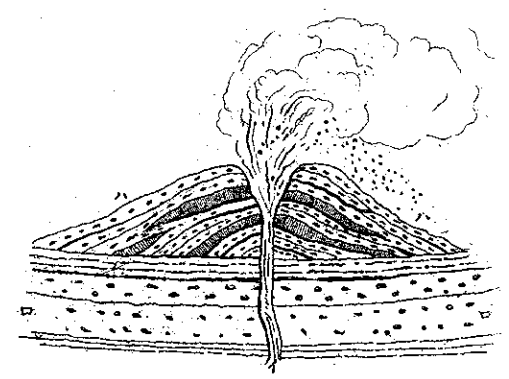


圖五廿第




第廿七圖

火山ヲ縱斷シタル  
截圖




第廿八圖

ポンペイアイ破壊以前  
ヴェスーヴ井アス山形状




第廿九圖


一千八百三十一年ニ現  
出セシグレーム島ノ形  
狀



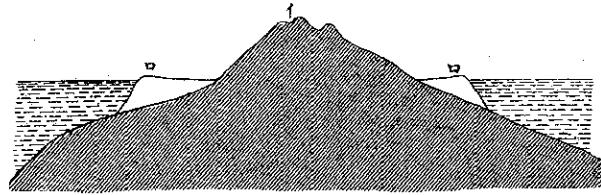
第三十圖




ガイセル泉




第三十一圖  
珊瑚ポリプ



第三十二圖  
珊瑚縁  
因テレタル断面  
タシテ島タリニ總



第三十三圖  
珊瑚分  
因テレタル断面  
タシテ島タリニ海及界



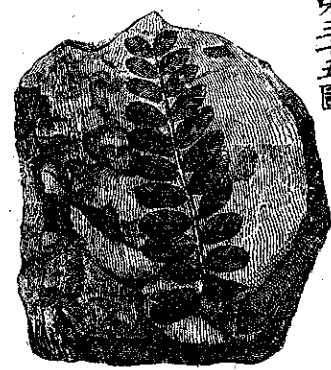
第三十四圖  
珊瑚中  
因テレタル断面  
タシテ島タリニ海央

第三十二圖

第三十三圖

第三十四圖

第三十五圖



羊齒ノ葉ノ跡ヲ有スル岩片


第三十八圖

第三十七圖

動物ノ遺體ヨリ成レル石灰石ノ碎片



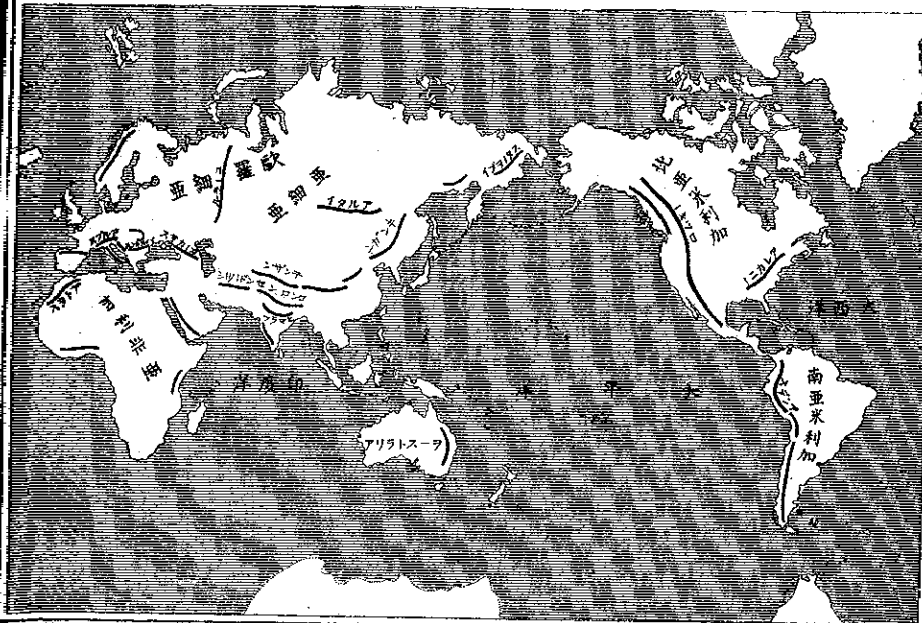
第三十三圖



煤層ノ斷面圖

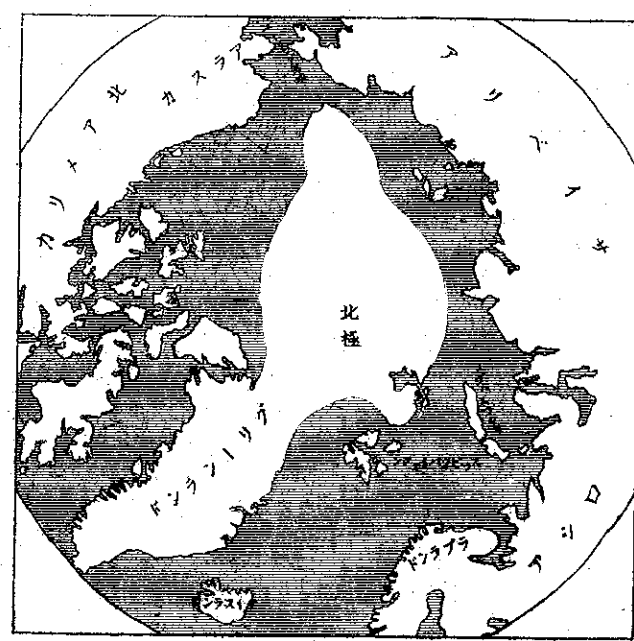

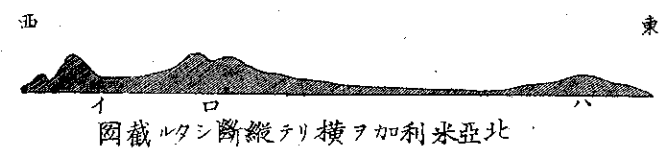

示スル世界地圖

重ナル山脈ヲ





北極地方ノ圖  
 第三十九圖  
 第四十圖  
 第四十一圖  
 第四十二圖



第三十九圖  
 第四十圖  
 第四十一圖

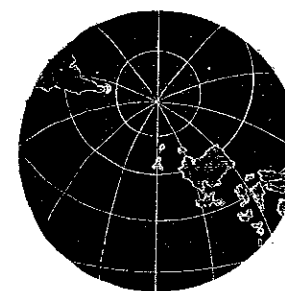
第四十二圖  
 北極地方ノ圖

圖三十四第




陸半球

圖四十四第




水半球

圖五十四第



海上船ノ陰没

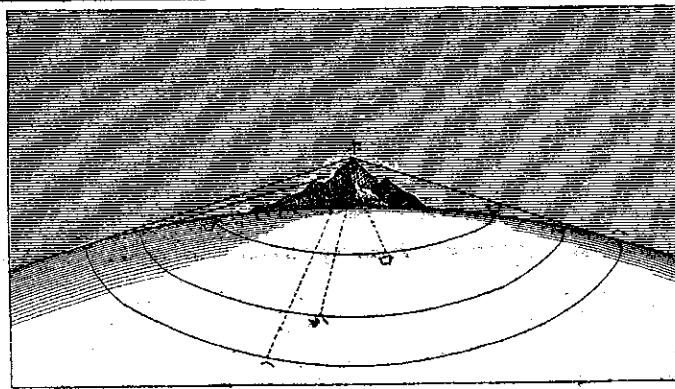
圖六十四第



處ル来キ近ニ岸ノ船

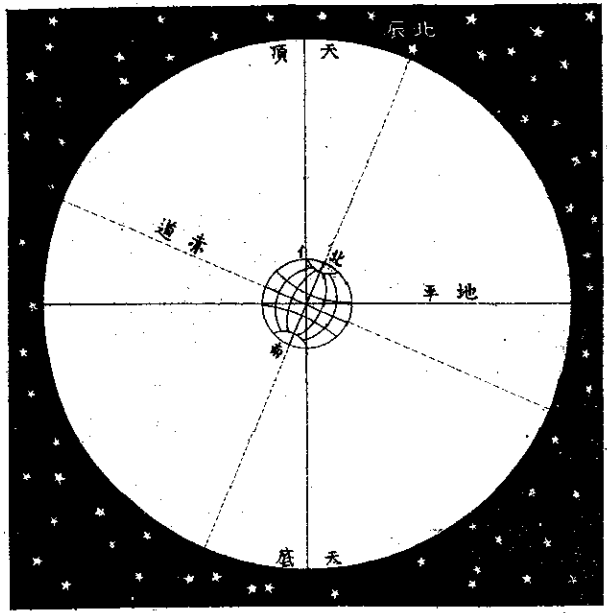
第四十七圖

高キニ登ルニ隨ヒテ  
天涯愈増大スル



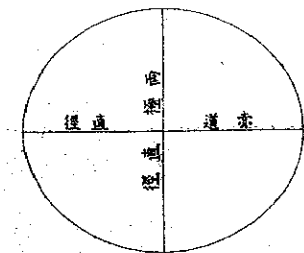
第四十八圖

地球ノ天空ニ懸レル狀

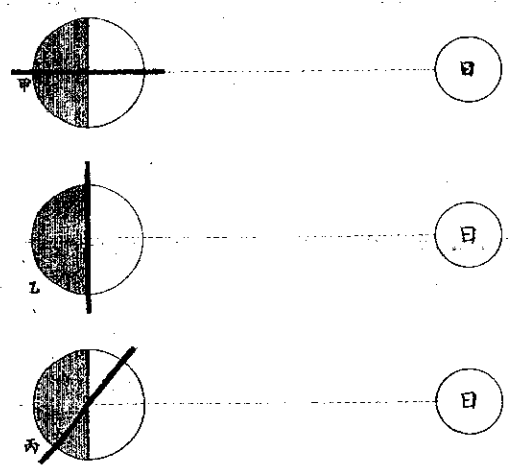


第四十九圖


赤道及ヒ兩極  
兩直徑ノ差ヲ示  
ス但甚放太セル  
者ナリ



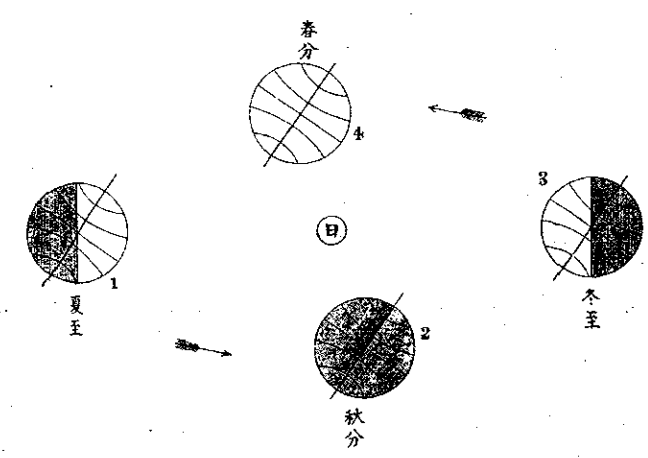
第五十圖  
大陽ト地軸ノ位置  
トノ關係



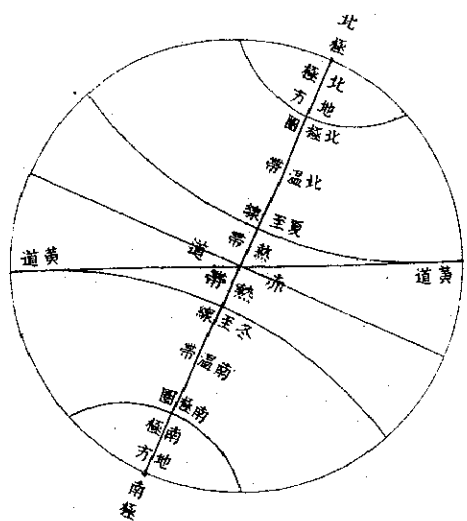
第五十一圖  
赤道ヨリ北シ若クハ  
南スルニ隨ヒテ圈ノ端  
小スル



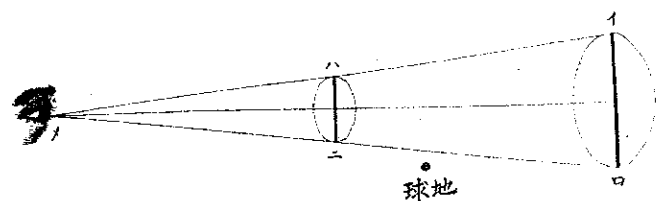
第五十二圖  
四季ニ於イテ大陽ト地球  
トノ位置ノ關係



第五十三圖  
地球面諸帶ノ分賦




第五十四圖



外見上ノ大サ  
ハ視角ノ大小ニ  
關スル


第五十五圖



太陽ト地球トノ比較上ノ大サ  
地球ノ太陽ヲ距ル真ノ距離ヲ現ハサンニハ  
以テ體ハ概ニ二十七英尺ヲ隔ツヘキモノトス

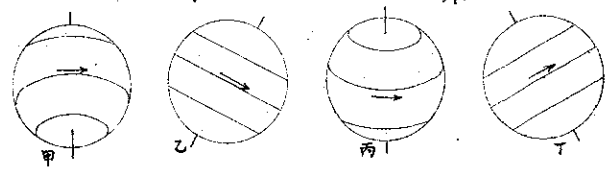
一千八百六十五年  
十月十四日於イテ  
觀測シタル太陽ノ  
一大斑點

圖六十五第



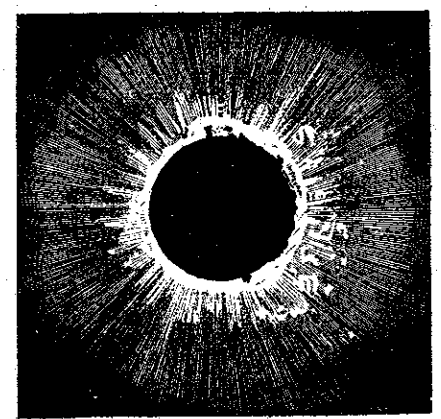
一年間太陽  
ノ斑點外見  
ノ經路

圖七十五第

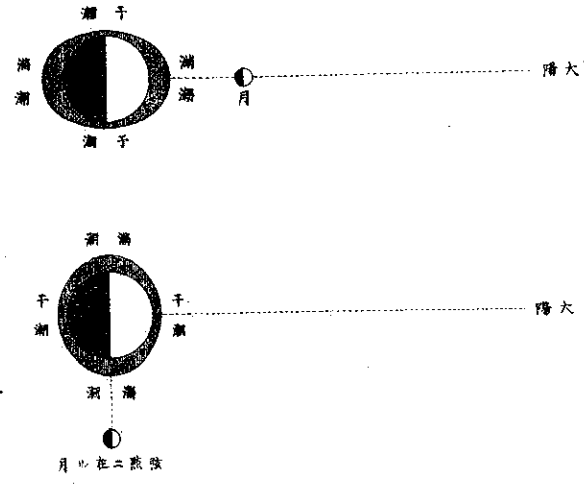


圖八十五第

一千八百五十一年日蝕  
皆既ノ形象



第五十九圖



地文新篇附圖

終

地文新篇

附圖

卷之三

明治十六年六月十四日版權免許  
同十七年八月出版

定價金壹圓

東京府平民


編纂人 西邨 貞

神田區小川町十七番地

同 士 族

出版人 原 亮三郎

日本橋區本町三丁目十七番地



賣捌所

東京大坂 兵庫岐阜 金港堂