

師範學校編輯
萬國地誌略

一

T: A
2
Sr. 34

師範學校編輯

第壹冊

萬國地誌略

明治十年
一月御届

梅原藏版

萬國地誌略

凡例

此編ハ萬國地誌略ト題スレバ本邦ノ如キハ既
ニ日本地誌略アルヲ以テ今復茲ニ贅ヒズ
編中專ラ米人コルトン氏ノ學校地誌並ニ米人
ミツチユル氏ノ近世萬國地誌ヲ撮譯シ又英人
ゴールドスミス氏ノ地誌及聯邦誌略等ニ因
テ之ヲ編纂セリ
里數人口等ハ總テコルトン氏ノ統計表ニ原キ
更ニ前三書ヲ折中シタルモノナリ

里法ハ原文ニ從テ、英國ノ制ニ倣ス、其一里ハ卽
我十四丁半十三間餘ニ當ルナリ
地名ハ從前漢譯ノ字面最妥當ナルモノノミヲ
採リ、其他ハ皆片假名ヲ用ヰ、妄ニ漢字ヲ填セズ、
且其右傍ニ單柱ヲ施シ、以テ分チ易カラシム、

紀元二千五百三十四年四月

小澤圭二郎識

萬國地誌略

目次

卷之一

第一篇

亞細亞

第二篇

阿非利加

卷之二

第三篇

歐羅巴

萬國地誌略卷之一

卷之三

第四篇

北亞米利加

第五篇

南亞米利加

第六篇

大洋州

萬國地誌略卷之一

第一篇

亞細亞總論

亞細亞ハ、東半球ノ東北ニ位シテ、五大州中、第一
ノ大陸ナリ、北ハ、北冰洋ニ臨ミ、東及南ハ、太平洋
並ニ、印度洋ニ面シ、西ハ、烏拉嶺、裏海、黑海等ニ由
テ、歐羅巴ト界シ、蘇葉士ノ地頸ヨリ、亞非利加ニ
連ル、廣サ、一千五百八十萬方里、人口、六億五千二
百萬アリ、大小ノ邦國、域内ニ列スル者、左ノ如シ
日本

日本地理略ニ詳ナルヲ以テ、之ヲ録セス。

支那

支那ハ、亞細亞東部ノ大國ナリ、今清國ト稱シ、其地ヲ分チテ、三大部トス、第一ヲ、支那本部ト云フ、即舊來ノ漢土ナリ、第二ヲ、支那韃靼ト云フ、高麗、滿洲、蒙古、伊犁等屬國地方ノ總名ナリ、第三ヲ、西藏ト云フ、西部ノ所管地ナリ、

○支那本部ハ、東北ヨリ西ニ達シ、長城ヲ以テ、蒙古ト境ヲ限リ、西ヨリ南ハ、緬甸、安南ニ接シ、南東ハ、支那海並ニ太平洋ニ至ル、廣サ、二百萬方


里、人口、三億六千九百六十萬アリ、

地勢、東南ヨリ中央ハ、沃野多ク、西北ハ、山嶺並列シテ、黃河及楊子江ノ二大河、其間ヨリ發シ、東ニ流レテ、支那海ニ入ル、

長城ハ、遼東ノ海邊ヨリ起リ、山ヲ踰エ谷ニ跨リ、西ノ方、嘉峪關ニ至テ止ム、長サ一千五百里、高サ二丈五尺、厚サ一丈五尺アリ、今ヲ距ル、二千餘年前、秦ノ始皇帝、匈奴ヲ防グ爲ニ、築キタル城壁ニシテ、方今尚世界ニ著名ノ奇觀ナリ、

運河ハ、廣大ナル溝渠ニシテ、河道北ノ方、天津江

北京圖



ニ始リ、南シテ、黃河及
子江ヲ貫穿シ、浙江省ノ
杭州府ニ達ス、長サ大凡
七百里、運漕ノ便利、甚大
ナリ、

國內ヲ十八省ニ別テ、京
城ヲ北京ト云フ、國ノ東
北、直隸省ノ順天府ニ在
リ、住民二百五十萬、其人
口ノ多キ、英京倫敦ニ

次ギテ、有名ナル、大都會
ナリ、

南京ハ、舊都ニシテ、東方

ノ江蘇省ニ在リ、人口三

十萬餘、市街ノ繁榮ハ、北

京ニ次グ、其他、天津、上海、


寧波、厦門、廣東、香港等、皆

有名ノ港ナリ、

產物ハ、米、茶、綿、紙、烟草、絹

絲、綢緞、陶器、藥種、及、各種

廣東河ノ圖



ノ鑛物類ナリ、

○高麗又朝鮮ト云フ、海中ニ突出シタル半島ナリ、東、南、西、三面ハ、皆海ニ臨ミ、北ハ長白山ヲ以テ、滿州ト界ス、南部ハ、概土地肥沃ナレバ、北方ハ、寒氣嚴烈ニシテ、瘠地多シ、

國內ヲ、八道ニ分テ、中部ニ都城アリ、京畿道ト云フ、市街人家ノ結構、大略支那ト同シ、產物ノ著名ナル者ヲ、人參トス、其他ハ、木材、錫、鐵、麻、麻布等ナリ、

滿州ハ、朝鮮ノ東北ニ在リ、東南ハ、日本海ニ臨ミ、

北ハ興安嶺ノ山脈ヲ以テ、西北利亞ト界ス、大河アリ、黑龍江ト名ヅク、西ヨリ東ニ流レ、尼格勞府ニ至リ、韃靼灣ニ入ル、

首府ヲ奉天府ト云フ、西南ノ地方ニ在リ、城郭堅固、市街繁華ニシテ、人口五十餘萬アリ、此府ノ東北ニ方テ吉林府アリ、滿州南部ノ都會トス、

此國ハ、清國基本ノ地ナレバ、現今ハ過半魯西亞ニ屬シ、唯西南ノ一部ノミ、清ニ屬セリ、

土産ハ、麻、毛皮、ノ類ニシテ、鹿、狐、貂、狸、獺、熊、羆、大鵬等ノ禽獸多シ、

○蒙古ハ、滿州ノ西ニ在テ、廣大ナル平原ノ地方ナリ、南西ハ、支那本部ヨリ、新疆ニ堺シ、北ハ、阿爾泰山ヲ以テ、西比利亞ト境ヲ接ス、戈壁又瀚海ト名クル、大沙漠アリテ、東西ニ互ル、國內ヲ二部ニ別テ、沙漠ノ南ヲ、內蒙古ト云ヒ、沙漠ノ北ヲ、外蒙古ト云フ、

ドロノル府ハ、滿州ニ近クレテ、內蒙古ノ中、第一ノ都會トス、絹布、銅、鐵ノ製造品、及佛像、佛具ヲ輸出シテ、貿易頗盛ナリ、

カラールス府ハ、外蒙古ノ中部ニ在テ、昔時ノ都ナリ、是ヨリ北ニオウルガ府アリ、ガルカス地方ノ都會トス、又其北ノ賣買城ハ、西比利亞界ノ山中ニ在テ、魯西亞人トノ、交易場ナリ、土產ハ、鹽、鑛屬、玉類、藥種、及虎、豹、駱駝等ノ、獸畜ナリ、

○伊犁一名ハ、新疆、蒙古ノ西隣ニシテ、戈壁沙漠ノ末ニアリ、北西ハ、西比利亞、及都爾格斯坦ニ接シ、南ハ、崑崙山ヲ隔テ、西藏ニ界ス、天山ノ山脈、國ノ中部ニ互延シテ、南路北路ノ、兩部ニ分ツ、天山北路ハ、即新疆ニシテ、天山南路ヲ、回疆、又支那

都爾格斯坦ト云フ、

葉爾羌府ハ、天山南路ノ中央ニアル大府ニシテ、人口六萬餘、寺院甚多シ、其南方ニ、ゴリケン府アリ、又其西方ニ、カシヤル府アリ、皆繁盛ノ地ニシテ、商旅隊伍ヲ結ビ往來貿易スル者甚多シ、ニレテ支那管下西部ノ都會トス、產物ハ、紙、絹布、皮革等ナリ、

○西藏ハ、崑崙山ノ南ニ在ル高原地方ナリ、東ハ、支那本部ニ連リ、西南ハ、山嶽連互シテ、印度地方ノ界ヲ爲ス、之ヲ喜馬拉山ト云フ、

國內ヲ東西南部ニ區別シ、東部ヲ前藏ト云ヒ、西部ヲ後藏ト云フ、此國ハ、佛教盛ニ行ハレ、僧徒寺院ノ多キヲ、亞細亞洲中第一トス、首府ヲラツサト名ク、前藏中ノ大都會ニシテ、人口五萬餘、支那ノ鎮臺アリ、又佛閣堂塔甚多ク、金銀珠玉ヲ鏤メ、光輝粲然、人目ヲ眩射セリ、產物ハ、金、銀、玉、及、諸寶石ノ類ヲ出ス、

西比利亞

西比利亞ハ、亞細亞北部ノ總名ニシテ、全土皆魯西亞ノ所管タリ、北ハ、北冰洋ニ臨ミ、西ハ、烏拉嶺

綿延シテ、歐羅巴ト界レ、南ハ裏海及都爾格斯坦
ニ接シ、阿爾泰山ヲ以テ、蒙古ト界ス、南東ハ滿州
ノ海岸ニ連リテ、日本海ニ臨ミ、東北ハ堪察加半
島、及ビ古利里諸島ヲ併セ、白令海峡ヲ隔テ、亞
米利加州ト相對ス、
域内廣サ、五百七十五萬、二百二十方里、歐羅巴全
州ヨリ遙ニ大ナレド、人口僅ニ四百餘萬ニ過ギ
ス、氣候常ニ寒冽ニシテ、土地皆荒漠ナリ、
大河三條アリ、源ヲ南方ニ發シ、北ニ流レテ、海ニ
入ル、西部ニ在ル者ヲ、阿比河ト云ヒ、中央ニ在ル

者ヲ、葉尼塞河ト云ヒ、東部ニ在ル者ヲ、勒那河ト
云フ、又南方ニ二大湖アリ、一ヲ貝加爾湖ト云ヒ、
一ヲ巴爾加湖ト云フ、其他、小湖小河多シ
土地ヲ、東西兩部ニ大別シ、西部ニ多波斯科、阿慕
斯科、多木斯科等ノ諸府アリ、東部ニ義爾古斯科、
亞古斯科、阿哥斯科等ノ諸府アリ、皆大都會ニシ
テ、此外小都府、尚許多ナリ、
土人ハ、四時毛皮ヲ著シテ、漁獵ヲ業トシ、或ハ、水
草ヲ逐フテ轉徙ス、内地ノ、冰雪凝結セル處ハ、橇
ニ乘テ往來シ、馴鹿ヲ用テ、之ヲ牽シメ、或ハ、其肉

ヲ食ヒ、其皮ヲ衣ル者多シ、又其僻遠地方ニ至テハ、冬月、土中ニ穴ヲ掘テ、其中ニ棲息セリ、各種ノ礦物、及獸皮ハ、此國著名ノ產物ニシテ、諸邦ニ輸出スルヲ甚夥シ、即、狐、狸、熊、羆、狼、馴鹿、海狗等ノ諸獸、並ニ金、銀、銅、鐵、錫、鉛、水銀、金剛石、諸寶石類ナリ、

土耳其斯坦

此國ハ、一ニ大布加利亞ト號シ、又獨立韃靼ト稱ス、西北利亞西部ハ、南ニ在リ、西ハ、裏海ニ臨ミ、南ハ、印度固斯山ニ依テ、亞富汗ト界ヲ接シ、東ハ、天

山ノ北端、及葱嶺ヲ以テ新疆ト界ス、廣サ、六十八萬方里、人口六百餘萬アリ、

アラト一嶺ハ、葱嶺ノ一枝ニシテ、國ノ東北ニ聳ル、鹹湖ハ、西北ニ在テ、頗大ナリ、又二大河アリ、南ニ在ルヲ阿母河ト云フ、源ヲ葱嶺ニ發シ、西北ニ流レテ、鹹湖ニ入ル北ニ在ルヲ西按河ト云フ、天山ヨリ發シ、西北流シテ、又鹹湖ニ入ル、全國大抵瘠地ニシテ、氣候寒冷、沙漠多ク雨露少シ、國內大小數箇ノ部落ヲ別テ、皆帳幕ノ内ニ、栖息シ、各酋長アリテ、統一セズ、其中ノ首タル者ヲ、布

加利、浩罕、根多、機窪等トス、首府皆其部ト名ヲ司
シ、ハ、ン、テ、貿易繁盛ナリ、

撒馬兒罕府ハ、昔時ヨリ、有名ノ都會ニシテ、國ノ
中央ニ在リ、商賈、隊ヲ結ビテ、往來シ、貿易甚ダ、繁昌
ヒリ、

產物ハ、礬石、石炭、礪砂、鐵類、絹布、及羊、馬、騾馬、獨峯
駝等ノ諸獸ヲ出ス、

後印度

印度ハ、亞細亞ノ南部ニシテ、前後兩大部ニ別ツ
前印度ハ、所謂天竺國ナリ、後印度ハ、支那ノ南ニ

在テ、海中ニ突出シタル地方ノ、總稱ノリ、其中ニ、

安南、暹羅、緬甸、英屬緬甸、老撾、及、馬來半島アリ、

安南

安南、又交趾支那ト稱ス、後印度ノ東部ニヨリ、東
ハ、支那海ニ臨ミ、北ハ、支那本部ニ接シ、西ハ、暹羅
ニ、界ス、國ノ北方ヲ、東京ト稱シ、南方ヲ、柬埔寨ト
稱ス、廣サ、二十四萬方里、人口、六百萬アリ、

南北ハ、連山横亘シ、土地膏腴ニシテ、草木繁茂シ
穀果豐熟ス、大河アリ、柬埔寨河ト名ク、源ヲ、西藏
ノ山中ニ發シ、暹羅國內ヲ經、南流シテ、此國ニ入

リ、海ニ注グ、

首府ヲヒト云フ、東邊ノ海濱ニ在リ、人口五萬

餘、國王ノ宮殿ハ、美麗ニシテ、城門ニ、佛像ヲ置キ、

飾ルニ、金銀ヲ以テス、又南東埔寨河ノ支流ニ沿

ヒテ、一府アリ、柴棍ト云フ、佛朗西所屬ノ海港ナ

リ、

產物ハ、樹脂、木材、穀物、果實、蔬類、肉桂、砂糖、金、銀、鐵等ナリ、

暹羅

暹羅ハ、安南ノ西ニ隣ル地ナリ、北ハ老撾ニ接シ、

西南ハ、馬來半島ニ連リ、

重嶺其西東ヲ遮リ、土地

豐饒ナリ、大河アリ、湄南

ト名ク、源ヲ支那雲南省

ニ發シ、南ニ流レテ、海ニ

入ル、


首府ヲ、邦哥ト云フ、湄南

河口ニ在リ、河廣ク、水深

クレテ、洋船ヲ碇泊スベ

シ、河濱ノ居民ハ、家屋ヲ、

バングラ




梓止ヤ作リ、水上ニ、居宿スル者多シ、國人好シ、
 栴椰子ヲ嚙ム、齒黒ク口臭シ、
 產物ハ、米穀、砂糖ヲ、第一ニシ、其他ハ、銀、鈴、犀角、象
 牙、香木、良材、藤、麻、及虎、豹、犀、象、猿、猴等ハ、諸獸ナリ、

馬來半島

馬來半島ハ、暹羅ノ南方ヨリ、斜ニ長ク、海中ニ突
 出シタル、地方ナリ、多クハ、部落アリテ、土人ノ酋
 長之ヲ分領セリ、

半島ノ南部ヲ、馬刺加ト稱ス、英國ハ所轄ニシテ、
 蘇門答臘嶋ト相對シ、其間ヲ、馬刺加海峡ト名ヅ



印度度ノ景

ク、海角ノ小頭ニ一府アリ、新嘉坡ト云フ、其地、赤道ノ下ニ位シテ、氣候酷熱ナレバ、東西來往ノ要地ニレテ、船舶常ニ輻湊セリ

老撾

老撾ハ、暹羅ノ北ニ隣ル地ナリ、西北ハ、緬甸ニ界ス、地方偏僻ニシテ、山嶺

相接ス、廣サ十萬方里、人口五百萬餘、多クノ酋長アリテ、之ヲ分轄ス、北部ノ人ハ、大抵文身ハト云フ、

緬甸

緬甸ハ、後印度中西北ノ地ナリ、東北ハ、支那及西藏ニ接シ、西隣ハ、英屬緬甸ナリ、廣サ二十萬方里、人口八百萬アリ、

大河アリ、伊犁瓦地ト名ヅク、其源、北方ヨリ發シ、南ニ流レテ、英屬緬甸ヲ過ギ、海ニ入ル、此河濱ニ、阿瓦爾アリ、國土ノ居城ナリ、

風俗甚陋シク、男女裸體ヲ以テ、常トス、產物ハ、木材、麻布、蜂蜜、象牙、金、銀ノ類ナリ、

英屬緬甸

英屬緬甸ハ、孟加拉灣ニ沿ヒタル、西岸ノ地方ナリ、北部ヲアラ干ト云ヒ、南部ヲ、德那薩靈ト稱シ、中央ヲ北古ト名ヅク、伊犁瓦地河口ニ、首府アリ、


郎昆ト云フ、貿易最、繁盛ナリ、

前印度 一名天竺


前印度ハ、東、安日河コヲ以テ、後印度ト界シ、南ニ向テ、斜ニ海中ニ、突出シタル、大半島ナリ、東ハ、孟

加拉灣ニ至リ、西ハ、阿刺比亞海ニ臨ミ、其中ヲ、英
 屬印度、尼桑、克什米爾等ニ別ツ、全國廣リ、二百十
 五萬方里、人口、一億七千八百六十三萬アリ、
 北方ハ、喜馬拉山ニ接シ、地勢高峻ニシテ、山地ト
 稱ス、其南中央ニ地方ヲ、興都斯坦ト云フ、西ニ、印
 度河アリ東ニ、安日河アリテ、肥田沃野多シ
 興都斯坦ヨリ、更ニ南方ヲ德干ト云フ、東西兩邊
 ニ、山ヲ負ヒタル、高原アリ、又極南ノ海角ヲ、コモ
 リント云フ、ガーツ山、東西ニ連互シ、其西岸ヲ、馬
 拉巴ト稱シ、東方ヲ、コロマンデルノ海岸ト稱ス、

全國大概、英國ノ所轄ニ
 シテ、其土地ヲ、區別スル
 一、左ノ如ク、一、孟加拉
 ト云フ、東北ノ地方ニシ
 テ、尤豐饒ナリ、安日河口
 一、首府アリ、加爾各搭ト
 名ヅク鎮臺ヲ設ケ鐵道
 ヲ敷キ市街繁華、交易昌
 盛ニシテ軍艦商船、常ニ
 港口ニ輻湊ス、




一、中央部ト云フ、孟加拉ノ南方ニ在リ一ヲ、西
 北部ト云フ、中央部ノ北ニ在リ一ヲ、麻打拉薩ト
 云フ、コロマンデルノ海岸地方ニシテ、首府ノ名
 ハ、部名ト同シ、其繁盛ナル一、加爾各搭ニ次ぐ一
 ヲ、孟買ト云フ、西邊ノ海岸ニシテ、島上ニ、同名ノ
 首府アリ、入港ノ船舶、甚多ク貿易常ニ盛ナリ、
 此他獨立セル者、數邦アリ、一ヲ、尼桑ト一ヲ、德干
 ノ内地ニ在リ、都府ヲ、海德拉巴ト名ク、市街ハ盛
 ニシテ、人口ハ萬餘アリ、一ヲ、克什米爾ト云フ、西
 北ノ地方、喜馬拉山ノ麓ニ在リ、一ヲ、尼泊爾ト云



國ノ圖
 ラクンク

フ、克什米爾ノ東南ニ在
 リ、其地形、南北ニ狭ク、東
 北ニ長シ、一ヲ、ラダクト
 云フ、克什米爾ノ東隣ニ
 シテ、人口十三萬餘、都府
 ヲ、レヒト名ク、一ヲ、不丹
 ト云フ、尼泊爾ノ東ニ在
 テ、山中ノ地方ナリ、
 錫蘭ハ、印度洋ノ大島ニ
 シテ、パルク海峡ヲ隔テ

テ前印度ノ海角ト相對
 人口五十萬餘、土地多
 クハ、豐饒ニシテ、山中ヨ
 リ、諸寶石、及、堅緻ナル良
 材ヲ産ス西岸ニ、都府ア
 リ、コロンボト名ヅク、麻
 打拉薩ノ東岸ニ、本地治
 理府アリ、佛國ノ所轄ニ
 シテ、華潔ノ地ナリ、又孟
 買ノ西岸ニ一府アリ、卧




亞ト名ヅク、葡萄酒ノ屬地ナリ、
 印度地方ハ、氣候概テ炎熱ニシテ、草木繁茂シ、禽獸
 魚介甚多ク、其著名ナル者ハ、椰樹、松、芭蕉、罌粟
 ノ類、及虎、豹、犀、象、獅子、野牛、猿、猴、鸚鵡、孔雀、鳳鳥、鯉
 魚等ナリ、

阿富汗

阿富汗ハ、前印度ノ西ニ隣レル地ナリ、北ハ、土耳
 其斯坦ニ界シ、西ハ、比耳西亞ニ接シ、南ハ、俾路芝
 ニ連ル、廣サ二十二萬五千方里、人口五百十五萬
 餘アリ、

地勢、山嶺東北ニ延キ、沙
 漠西南ニ彌ル、西邊ニ大
 湖アリ、サラ湖ト名ヅク
 又ヘルモンドト云ヘル
 大河アリ、源ヲ、北方ノ、山
 嶺ヨリ發シ、西南ニ流レ
 テ、サラ湖ニ入ル、
 國內分裂レテ、統一セズ、
 其首タル者、三アリ、一ヲ、
 喀布爾ト云フ、國ノ東北

カボール
府ノ圖




ニ在リ、人口六萬餘、土地甚豐饒ナリ、一ヲ希拉ト
 云フ、西北ニ在リ、人口四萬五千餘、交易頗盛ナリ、
 一ヲ、干達哈爾ト云フ、中部ニ在リ、現今甚衰頹セ
 リ、三地孰レモ、同名ノ府アリ、
 產物ハ、鐵、鉛、鹽、硫黃、煙草、綿、果實ノ類ナリ、

俾路芝

俾路芝ハ阿富汗ノ、南ニ隣ル地ナリ、南ハ、亞刺比
 亞海ニ臨ミ、北ハ、比耳西亞ニ接ス、廣サ、十五萬方
 里、人口、四十八萬餘アリ、
 地勢南部ハ、山嶺相連リ、西北ハ、沙漠曠野多シ、東

ケラツト
府ノ圖



部ニ首府アリ、ケラツト名
ヅク、行商隊ヲナシテ、往
來、貿易咸ニ行ハル、其
他ノ部落ハ、皆野蠻ニレ
テ、互ニ水草ヲ逐ヒ、轉移
遊牧ス、產物ハ、阿富汗アフガニスタント
略同シ、

比耳西亞

比耳西亞ハ、一ニ伊蘭ト
稱ス、前二國ノ西ニ在リ、


北ハ、土耳其斯坦並ニ、裏海ニ接シ、北及西ハ、魯西
亞並ニ土耳其ニ界シ、南ハ、摩ヲ隔テハ、亞刺比亞
ト對ス、廣サ四十五萬方里、人口大約千二三百萬
アリ、

地勢、西北ハ、山嶺相連リ、氣候寒冷ナレバ、中央以
南ハ、土地低クシテ、暑氣甚強シ、裏海沿岸ノ地方
ハ、南ニ山嶺ヲ負ヒテ、肥田沃野多シ

内地ハ、砂磧東邊ヨリ中部ニ連互シ、河流水淺ク、
沖水甚少シ、國人カヲ盡シテ、農耕ヲ勤ムト云フ
首府ヲ、德黑蘭ト名ヅク、北方ハ、山脚ニ在リ、人口

十三萬餘王城ハ牆壁堅固ニシテ美麗ナリ、中部ノセンドリユー河畔ニ舊都アリ、以斯巴罕ト云テ、通商ノ地ナリ、此他、昔時繁昌セシ都府ノ遺趾、亦處々ニ多シ
毛氈、及、金銀線ノ織物ハ此國有名ノ產物トス其
他金、銀、銅、鐵、鹽、眞珠、絹布

イスパハン
舊都ノ圖



及佳美ナル果實等ナリ


亞細亞土耳其

土耳其ハ、亞細亞ノ西方ヨリ歐羅巴ノ東南ニ跨リタル帝國ナレバ、其首都ハ歐羅巴ニ在ルヲ以テ之ヲ本部トシ、亞細亞ニアル者ヲ亞細亞土耳其ト稱ス、北ハ、黑海ニ臨ミ、東ハ、比耳西亞ニ界シ、南ハ、亞刺比亞ニ跨リ、西ハ、地中海ニ沿ヒテ灣曲シ、西北隅ニ至リボスホルスノ海峡ヲ隔テ、歐羅巴ノ土耳其本部ニ對ス、廣サ、六十八萬方里、人口千六百萬アリ

山嶺境内ニ連互シ、氣候温和、土地肥沃ナリ、國ヲ
 四大部ニ別ツ、小亞細亞、叙利亚、亞爾美尼、米索波
 大迷、是ナリ、

小亞細亞ハ、黒海ト、地中海ノ中間ニ在ル、地方ナ
 リ、大小ノ山嶺起伏シテ、東ノ方、亞爾美尼ノ諸山
 ニ接シ西北ハ、ボスホルスノ、海峡ニ臨ム、
 西岸ノ海灣ニ都府アリ、士麥爾拿ト名ヅク、部内
 第一ノ海港ニシテ、市街繁華、船舶輻湊シテ、貿易
 甚盛ナリ、

叙利亚ハ、上古ヨリ、著名ノ地ナリ、西ハ、地中海ニ




府ノ圖

沿ヒ、南ハ、亞刺比亞ニ跨
 リ、南北ニ長キ地方ニレ
 ラ、黎巴嫩山、南北ニ亘リ
 土地ヲ東西兩部ニ分ツ、
 山東ノ内地ニ都府アリ、
 大馬色革ト云フ、人口十
 三萬餘アリ、物品ノ製造
 内外ノ交易、甚盛ニシテ
 行商多ク隊ヲナシテ、來
 往セリ、


山西ノ海岸地方ヲ巴勒
士底納ト云フ、上古ノ世
ニ猶太及以色列ノ建國
セシ地ニレテ、氣候溫和、
土氣膏腴ナリ、南方ニ鹹
湖アリ、死海ト名ヅク、
耶路撒冷府ハ、古來有名
ノ地ナレバ、當今ハ、大ニ
衰頹シテ、人口纔ニ二萬
餘ニ過ギズ、府内ニ名勝

耶路撒冷府ノ圖



古跡甚多シ、


亞蘭美尼ハ、東北ノ山間ニ在リ、魯西亞地方ト接
ス、氣候寒シ、肥沃ノ地多シ、東北隅ニ高山
リ、阿拉辣山ト名ヅク、首府ノ葉西倫ト云フ、人口
三萬四千餘、貿易盛ニ行ハル、
米索波大迷ハ、東南ノ地方ニレテ、南端ハ、比耳西
亞灣ニ接シ、古來著名ノ、二大河アリ、一ヲ幼發拉
的ト云ヒ、一ヲ底格里ト云フ、共ニ東北ヨリ發シ
テ、南ニ流シ、終ニ合レテ、一河トナリ、比耳西亞灣
ニ注ク、上古ノ巴比倫城並ニ尼々微城ノ遺蹟、今



尚此河邊ニ存スト云フ、
低格里河ノ濱ニ、首府ア
リ、巴古達ト云フ、印度地
方ト人、交易場ニシテ、人
口八萬餘アリ、
産物ハ、石榴、橄欖、葡萄、梨
菲、椰子、無花果、鴉片、棉花
烟草、毛織物、綢緞、各種ノ
香木等ナリ、

亞刺比亞

亞刺比亞ハ、北土耳其ニ接ビ、東ハ、比耳西亞灣ニ
臨ミ、南ハ、亞刺比亞海ニ濱シ、西ハ、紅海ヲ隔テ、
亞非利加州ト相對スル大半島ナリ、廣サ、八十三
萬五千方里、人口八百萬アリ、
内地ハ、悉沙漠ニシテ、氣候酷熱、耕作ニ適セス、西
南ノ海濱ニハ、肥沃ノ土地、及繁盛ナル都府多シ、
西北海濱ノ地ヲ黑沙ト云フ、默地拿麥加ニ府アリ、
共ニ都會ノ地トス、又西北隅ノアカバ灣ト、蘇
葉士灣ノ間ニ、西乃山ト名ヅクル著名ノ高山アリ、



西南海濱ノ地ヲ、也門ト云ヒ、其南ヲ、亞丁ト云フ、即、紅海出入ノ咽喉ニシテ、東洋往返ノ船舶、皆此處ニ碇泊セリ、其他ハ、英國ノ所轄ニ屬ス、東南ノ海濱ヲ、阿曼ト云フ、俾路芝ト相對シ、其間ヲ、阿曼灣ト名ヅク、灣中暗洲アリ、大ナル珠母ヲ産ス、木

甲府ハ、此灣ニ臨ミ、貿易最繁盛ナリ、内部中央ノ地方ヲ、内慈德ト稱ス、周圍皆砂漠ニシテ、山岳並峙シ、巖巖突兀、樹木ナシ、唯谿間ノ地ノミ、草木繁盛セリ、都府ヲ、リアト云フ、此國內地ノ民ハ、皆帳幕ヲ張テ家トシ、水草ヲ逐ヒテ轉居ス、此地ハ、渺茫タル沙漠多ク、數日ノ間或ハ、水ニ乏シキヲアリ、駱駝ハヨク、之ニ堪フルヲ以テ、人々駱駝ヲ飼ヒテ、之ヲ使役ス、樹膠及駿馬ハ、此國ノ名産ニシテ、特ニ世界ニ稱譽セラレ、其他架菲、真珠、香料、藥種、騾馬、駱駝等ヲ

産ス

第二篇


亞非利加總論

亞非利加ハ、東半球ノ西南ニ位セ、大陸ナリ、北
 ハ、地中海ニ臨ミ、西ハ、大西洋ニ面シ、東ハ、印度洋
 及紅海ニ濱シ、東北隅ハ、蘇葉士ノ地頸ヲ以テ、亞
 細亞ニ連ル、廣サ、一千一百四十萬方里、人口八千
 五百萬アリ、

亞大蠟山ハ、北方ニ横リ、月山ハ、東邊ニ聳キ、剛山
 ハ、西南ニ亙リ、雪山ハ、極南ノ地ニ峙テリ、

尼羅河ハ、域内第一ノ大
 河ナリ、紅海沿岸ノ地方
 ナ經テ、北ニ趨キ、地中海
 ニ注グ、尼日河塞内加河
 ハ、其ニ西部ヲ流シ、大西
 洋ニ入ル、三比西河ハ、東
 南ニ在リ、東流シテ、印度
 洋ニ入ル、
 内地ハ、總テ、曠漠ナル荒
 地ニシテ、其詳細ヲ知ル

亞非利加
土人ノ圖



コト能ハス土人ハ皆愚昧ナル黑種ノ野蠻ニシテ、風俗兇暴、裸體ヲ以テ常トス、

全州ヲ大別シテ、六部トナス、一ヲ、尼羅地方ト云

ヒ、一ヲ、東部亞非利加ト云ヒ、一ヲ、南部亞非利加

ト云ヒ、一ヲ、西部亞非利加ト云ヒ、一ヲ、中部亞非

利加ト云ヒ、一ヲ、巴爾巴黎ト云フ、

○尼羅地方ハ、州ノ東北部ニシテ、紅海ノ沿岸、尼

羅河畔ノ部ナリ、部中ニ三國ヲ列ス、

埃及

埃及ハ、亞非利加ノ東北ニ在テ、州内第一ノ古國

ナリ、北ハ、地中海ニ臨ミ、西ハ、撒哈拉ノ大沙漠ニ

接シ、南ハ、努比亞國ニ隣リ、東ハ、紅海ニ濱シ、東北

隅ハ、蘇彝士ノ地頸ヲ以テ、亞細亞ノ亞刺比亞國

ト相連ル、廣シテ十七萬五千方里、人口、三百餘萬アリ、

尼羅河ハ、南方ヨリ來リ、國ノ中央ヲ貫キテ、北地

中海ニ注グ、此河、毎年必、洪水アリテ、近傍ノ土地

ヲ浸潤ス、故ニ河ニ近キ處ハ、地味膏腴ニシテ、良


田多ク、其、其他ハ、大抵、沙漠ニシテ、氣候炎熱、雨

甚少シ、

國內ヲ、上中下ノ三部ニ區別ス、生中ノ兩部ハ、紅

海ニ臨テ、岡陵連亘セリ下部ハ地中海ニ濱シ、河
 流交絡シテ、膏腴ノ土地多シ、

首府ヲ改羅ト云フ、尼羅河ノ東岸ニ在リ、人口ニ



カイロ府

十五萬餘街衢狹ク曲
 リテ、壯觀ナラズ、地中
 海ノ濱ニ一府アリ、亞
 勒散得ト名ヅク、國內
 第一ノ海港ニシテ、人


口ハ萬餘貿易甚繁盛ナリ、

改羅府ヨリ、尼羅河ヲ隔テ、西南ニ當リ、石塔數

十箇アリ、ピラミドト名

石塔ノ圖

ヅク、高クシテ、其頂尖レ
 リ、其中最高キ者ハ、四百
 八十尺アリ、相傳フ、三
 年前ニ建築セシ、國王ノ
 墓碑ナリト、其外、古昔ノ
 廣大ナル宮殿寺院等ハ、
 遺址甚多
 產物ハ、穀物、果實、棉花、麻
 布、香料藥種ノ類、及牛、馬



石塔ノ圖

羊、騾馬、駱駝、海馬、鱷魚等ナリ、

努比亞

努比亞ハ、埃及ノ南ニ隣レル地ナリ、東ハ、紅海ニ濱シ、南ハ、亞皮西泥ニ界シ、西ハ、大砂漠ニ接ス、廣サ、三十二萬方里、人口五十萬アリ、地勢、東南ハ、山嶺重疊シ、尼羅大河、南北ニ貫流ス、河濱ハ、沃土多ク、其他ハ皆、不毛ノ地ナリ、氣候ノ炎熱ナルヲ、埃及ニ比スレバ更ニ甚シ、此國ハ、埃及ノ所轄ニシテ、土蠻、劫掠ヲ業ト爲ス者多ク、又諸國ニ賣ヲレ、奴隸ト爲ル者多シ、產物

ハ、麻、煙草、甘蔗、棉花、香木、毛布、象牙等ナリ、

亞比西尼

亞比西尼ハ、努比亞ノ南ニ在リ、東ハ、紅海ニ濱シ、南ハ、索謀利ニ界シ、西ハ、蘇丹ニ連ル、廣サ、二十八萬方里、人口三百萬アリ、

山嶺國內ニ連リテ、上地高低一ナラズ、二大江アリ、其下流ハ、皆尼羅河ニ合ス、西方ニ大湖アリト云フ、東方紅海ノ近傍ハ、炎熱殊ニ甚シク、雷雨數發ル、

首府ヲ、公達ト名ヅク、トサナ湖ハ、北ニ在リ、王宮

ハ石造ニシテ其壯大ナルコト、州内ノ諸邦ニ冠
タリ、其他、部落各所ニアリテ、酋長之ヲ管轄
土人ハ、性兇暴ニシテ、爭鬪ヲ好ミ、牛ヲ屠テ之ヲ
生食ス、
產物、米、麥、蜜、鹽、砂糖、麻、綿材木等ナリ、又白象、獅
子、豹、山狗等ノ、諸獸ヲ產ス

○東部亞非利加トハ、紅海ノ口ヨリ東ニ、其迤南
印度洋ニ濱スル地方ハ、總稱ナリ、中ニ三國ヲ列
ス、

索謀利

索謀利ハ、亞皮西尼ノ東南ニ隣ル地ナリ、北ハ、亞
丁灣ニ臨ミ、東ハ、印度洋ニ面シ、南ハ、三給巴爾ニ
界ス、地勢平坦、氣候酷熱ニシテ、土蠻人種、各所ニ
散居セリ、其人口里數等未詳ナラズ、象牙、金砂、乳
香、胡椒等ヲ產ス、

三給巴爾

三給巴爾ハ、索謀利ノ南ニ隣ル地ナリ、東ハ、印度
洋ニ面シ、南ハ、莫三鼻給ニ界シ、西方ハ、高山峻岳
並ビ峙チ、キリマンヂヤ口峯、ケニア峯ノ如キハ、
州内最高ノ山ニシテ、皆境内ニ聳エ、其巔、四時雪

ヲ戴ケリ

海濱ハ土地低衍ニシテ、氣候極熱ナリ、海中ニ小島アリ、サンジバルト名ヅク、島内ニ同名ノ府アリテ、貿易繁盛シ、此國第一ノ都會トス、土人ハ黑種ノ野蠻ニシテ、風俗暴戾、爭鬪ヲ好ミ、各所ニ部落ヲ爲ス、其人口未詳ナラス、金、銀、銅、鐵、蠟、象牙、木材、藥種等ヲ産ス

莫三鼻給

莫三鼻給ハ、三給巴爾ノ南ニ在リ、西ハ、以別阿比ニ接シ、東ハ、馬達加斯加島ニ對ス、其間ヲ莫三鼻

給海峽ト名ヅク

大河アリ、三比西ト名ヅク、以別阿比地方ヨリ發シテ、東流シ、國ノ中央ヲ貫キテ、印度洋ニ入ル、此國ハ、葡萄牙ノ所領ニレテ首府ハ、海岸ニ在リ、國ト名ヲ同クス、氣候、風俗、產物等ハ、大略三給巴爾ト齊シ、

馬達加斯加ハ、印度洋中ニ在テ、亞非利加屬島ノ最大ナル者ナリ、長サ八百五十里、幅二百五十里、餘、其西岸ハ、莫三鼻給ト相對ス、人口五百萬アリ、山嶺島ノ中央ヲ互リテ、高峰多ク、處々ニ瀑布アリ

リ、其東西ハ、平地ニシテ、土地膏腴、果穀豐熟ス、首府ハ、島ノ中央ニ在リ、達安阿里窩ト名ヅク、國王ノ居城ナリ、其他、海岸ニ港灣アリテ、貿易盛ニ行ハル、又英法兩國ノ船舶、碇泊ノ所アリ、


○南部亞非利加ハ、莫三鼻給ヨリ、喜望峰ニ至リ、轉シテ、北下幾内亞ニ至ル、デノ、總稱ナリ、其地勢、東南ハ、山脉連互シ、西北ハ、砂磧多ク、水泉少シ、其間、僅ニ膏腴ノ地アリ、大樹林叢茂シ、穀果繁生ス、禽獸蟲魚、其種類一ナラズ、虎、豹、象、獅子、水牛、羚羊、鷹、鵞、鳥、鱷、龍、海馬、大蛇等、多ク、金沙、銅、鐵、鹽、石

炭、日、蔗、葡萄、綿、樹膠、羊毛、藥種ノ類ヲ產ス、部内ニ數邦アレバ、其境界人口等、未詳ナラズ、左ニ其國名ヲ列ス、

スリ、カオントリトハ、莫三鼻給ノ南ニ在リ、クランスドル共和部ハ、莫三鼻給ノ西ニ在リ、オレンジ、リワル自主邑ハ、前二國ノ西南ニ在リ、那達及加弗勒里ノ二邦ハ、英國ノ所轄ニシテ、炭、朴哥羅尼ノ東隣ニ在リ、

炭、朴哥羅尼ハ、亞非利加ノ極南ニ在リ、南端ノ海角ヲ、喜望峰ト云フ、氣候溫和、草木繁茂シ、炭、葡萄

ケープタウン
府ノ圖



ノ類、最豐熟ス首府ヲ、
朴敦ト云フ、大西洋ニ臨
テ、貿易繁盛、船舶輻湊ヒ
ル、海港ナリ、此地方ハ、總
テ、英國ノ所轄ニ屬ス、
合丁多ハ、岌朴哥羅尼西
北ノ地方ニヒテ、猛獸毒
蛇多ク、他邦ヲ人來リ住
スル者無シ、土人ハ、黑種
ノ野蠻ニヒテ、常ニ牧畜


ヲ業トシ、農耕ヲ勤メズ、
性蠢愚ニシテ、且兇暴ナ
リ、内地ノ形勢物産等未
詳ナラハ、

○西部亞非利加ハ、合丁
多ヨリ、北ノ方大西洋ニ
濱ミタル、海岸地方ハ、總
稱アリ、中ニ三部ヲ列ス

幾内亞

幾内亞ハ、上下ニツニ別

ホツテントナア
人ノ圖



チテ、南ヲ下幾内亞ト云ク、北ヲ上幾内亞ト云フ
中間^{ニゼル}尼日河ヲ以テ分界トス、

下幾内亞ハ、合丁多ハ、北ニ隣シテ、東ハ以剔阿比
ニ接シ、西ハ大西洋ニ濱ス、國內、山岳重疊シテ、數
多ノ小川ヲ發シ、土地多ク肥沃ナレバ、赤道ノ下
ニ位セルヲ以テ炎熱甚強シ、

此地ハ、大概葡萄牙ノ所有ナレバ、土蠻各所ニ、部
落ヲ爲シ、又獅子多クシテ、屢人畜ヲ害シ、甚恐ル
可キ地方ナリ、人口里程等、未詳ナラス、

上幾内亞ハ、尼日河ノ西ニ在リ、北ハ、蘇丹ニ接シ

南ハ、大西洋ニ濱シ、西ハ、里卑利亞ニ界ス、剛山東
西ニ横互シ、海濱ハ、地勢低下ニシテ、暑氣酷烈ナ
リ、海岸處々ニ、英吉利和蘭兩國所有ノ地アリテ、
貿易盛ナリ、
產物ハ、金砂、象牙、椰子油、棉花、木材、烟草等ナリ、其
他各種ノ猿猴、及、美麗ナル諸鳥多シ、

里卑利亞


里卑利亞ハ、上幾内亞ハ、西隣ニ在リ、大西洋ニ濱
シタル小邦ナレバ、共和政治ニシテ、人口大凡五
十萬餘アリ、此國ハ、米利堅合衆國ノ民人、建ル所

ナリ、

塞内岡比

塞内岡比ハ、里卑利亞ノ
西北ニ在リ、東ハ、蘇丹ニ
界シ、西ハ大西洋ニ面シ
北ハ大砂漠ニ接ス、廣サ
大凡二十五萬方里、人口
五百九十萬ノ多
國內ニ二大河アリ、一ヲ
塞内加河ト云ヒ、一ヲ岡

セネガール
人ノ圖



比河ト云フ、地勢平坦ニシテ、肥沃ノ土田多ク、
氏土人、農耕ヲ勤ムル者少ナシ、氣候酷熱ニシテ、
他邦ヨリ來ル者ハ、多ク病ヲ生ズト云フ、國ノ南
方、里卑利亞トノ界ニ一地アリ、塞拉略尼ト云フ、
英吉利ノ所管ナリ、人口大凡六萬餘、首府ヲフリ
ータオニト名ヅク、

○巴爾巴黎ハ、亞非利加ノ北部ニシテ、西ハ、大西
洋ニ臨ミ、北ハ、概シテ、地中海ニ濱ビ、東ハ、埃及ニ
界シ、南ハ、撒哈拉ノ大砂漠ニ接スル地方ノ、總名
ナリ、中ニ六國ヲ列ス、

摩洛哥

摩洛哥ノ帝國ニシテ、西ハ大西洋ニ濱シ、北ハ地中海ニ臨ミ、南ハ大砂漠ニ接シ、東ハ阿爾及耳ニ界ス、廣サ二十二萬二千方里、人口七百五十萬アリ、

亞大臘山、東西ニ横ハリ、南方砂漠ノ炎熱ヲ障フルニ由リ、氣候溫和、土地肥沃ニシテ、草木鬱茂シ、穀果繁生ス、水流ハ數多シテ、皆大河ヲ爲スニ至ラズ、

國內ヲ六部ニ分テ、都府ハ國ト名ヲ同ス、王宮及

回教ノ禮拜堂等、甚壯麗ナリ、但其爾ハ國內第一ノ海港ニシテ、地中海ニ臨ミ、日巴拉大ノ海港ヲ隔テ、西班牙ニ相對ス、貿易ノ要地ナリ、土人ハ多ク、劫掠ヲ事トス、產物ハ、錫、白蠟、棉羊毛、木林、棗子、藥種ノ類ナリ、

亞爾及耳

亞爾及耳ハ、摩洛哥ノ東ニ隣リテ、北ハ地中海ニ臨ミ、東ハ突尼斯ニ界シ、南ハ砂漠ニ接ス、廣サ九萬方里、人口二百九十萬餘、法蘭西ノ所轄ナリ、山勢摩洛哥ヨリ來リ、重疊起伏シテ、直ニ海岸ニ

アギール
ノ圖



至ル其間ニ湖水河流甚
 多ク氣候溫和土地豐饒
 ナレバ國人懶惰ニテ
 農業ヲ勤ムル者少シ
 首府ハ國ト名ヲ同シ地
 中海濱ノ山坡ニ在リ遠
 クヨリ之ヲ望メバ頗佳
 ナレバ就テ之ヲ觀レバ
 街衢狹隘ニテ且汚穢
 ナリ又東方ニ一府アリ

トニス
國ノ圖



岡士但丁ト名ツク此國
 ノ舊都ナリ產物ハ五穀
 橄欖無花果葡萄酒各種
 礦物類珊瑚等ナリ

突尼斯

突尼斯ハ亞爾及耳ノ東
 ニ在テ北東ハ地中海ニ
 臨ミ東南ハ的利波里ニ
 界ス廣サ七萬方里人口
 二百五十萬餘土耳其ノ

所轄ナリ、

亞大蠟山、西方ヨリ來テ、國中ヲ橫截シテ、地中海ノ濱ニ達ス、其他ハ平坦ニシテ、小川多ク、中央ニ大湖アリ、首府ハ海濱ノ高岡ニ在テ、國ト名ヲ同ス、市街陋隘、王宮及禮拜堂ノ外觀ルニ足ル者ナシ、國民多クハ、布ヲ織リ、業ニ安シシ、劫掠ヲ事トセズ、
產物ハ、五穀、綿、煙草、橄欖油、羊毛、布、銀、銅、鉛、鐵、水銀等ナリ、

的利波里

的利波里ニ亦上耳其ノ所轄ニテ、突尼斯ノ東ニ在リ、土地概平坦ニシテ、砂磧多ク、氣候炎熱ナリ、首府ハ地中海ニ濱シテ、國ト名ヲ司ニス、國中、牧畜甚盛ナリ、毛皮、羊毛、蠟、陸鹽、棗、橄欖油等ヲ產ス、

非三並ニ巴爾加

非三ハ、的利波里ノ南ニ隣ル地ナリ、國內大略砂磧ナリ、首府ハ木爾素ト名ヅク、巴爾加ハ、的利波里ノ東隣ニシテ、北ハ地中海ニ臨ミ、東ハ埃及ニ界ス、此二國ハ、其ニ的利波里ニ屬シテ、上耳其ノ




ノ所轄ト稱ス、凡そ
リテ實ナシ、氣候、風俗、物
産等ハ皆的利波里ト齊

撒哈拉大砂漠

巴爾巴黎ノ南方ハ撒哈
ラト稱シテ東西一千三
百里、南北四百餘里、總テ
渺茫タル砂漠ナリ、中ニ
岩石ノ丘陵アリ、又草木

茂生シテ水泉ヲ湧出ス
ルノ上地アリ、之ヲオリ
シト名ヅク猶海中ニ
島嶼アルガ如シ、
砂漠ヲ旅スル人ハ皆數
月ノ食糧ヲ備ヘ、駱駝ニ
騎リテ行ク、若途中ニテ、
食物盡ル時ハ、駱駝ヲ殺
シテ之ヲ食ヒ、或ハ、其胃
中ノ水ヲ飲ムニ至ルト

砂漠中旋風ノ圖



云フ、

砂漠ノ中、時トシテハ旋風ヲ起シ、砂ヲ捲キ、飛シテ、天地晦冥トナルヲアリ、旅人之ニ遇シテハ、皆地ニ伏シテ其危害ヲ避ク、又オーストラリアニ上蠻アリテ、旅人ヲ見ルキハ、之ヲ劫シテ、其荷物ヲ奪フアリ、

○中部亞非利加ヲ別チテ、二國ト爲ス、一ヲ蘇丹ト云ヒ、一ヲ以別阿比ト云ス、

蘇丹

蘇丹、又泥又利西亞ト稱ス、砂漠ノ南ニ在リ、大ナ

ル地方ナリ、剛山西南ニ連リテ、幾内亞ノ界ヲ限リ、尼日河、北ヨリ南ニ向テ、縱ニ國ノ西方ヲ貫キ、幾内亞ニ入ル、炎氣酷烈、猛獸毒蟲多シ、國內數部ニ分レ、相統一ヒズ、王アリ、又酋長アリ、各其所屬ヲ管轄スレバ、時々爭鬪ヲ爲シ、俘ヲ得レハ、則奴隸ト爲シテ、之ヲ使役ス、他邦ノ人、未、内地ヲ探リシ者アラズ、故ニ物産人口等、其詳ナルヲヲ知ル能ハズ、

以別阿比

以別阿比ハ、蘇丹ノ南ニ在テ、廣漠ナル地方ナリ、

エチオピア

尼羅大河ハ源ヲ此地方ヨリ發ス各所ニ土蠻ノ部落ヲ爲セル者アレモ其廣狹人口物産等未詳ナラス

亞非利加所屬ノ諸島大西洋ノ中ニ在ルモノ西此ヲ馬德拉諸島ト云フ葡萄牙ノ所轄ニシテ上好ノ葡萄酒ヲ産ス

馬德辣島ノ南ニ隣リテ加内黎諸島アリ金絲雀カナリヤヲ産スルヲ以テ名アリ西班牙ノ所轄ナリ加内黎島ヨリ南ニ當テ威德諸島ウエルバアレモ記載スベキモノ無シ又遠ク其南ニ在ル三厄里那島ハ英吉

刊ノ所轄ナリ法蘭西帝拿破侖第一ガ流竄ノ地ナルヲ以テ其名世ニ高シ

萬國地誌略卷之一終

明治十一年一月一日翻刻御用
同 十一年一月出版

翻刻人

大阪府平次
梅原龜七

大阪府弟大區八小區
備後町四丁目十一番地