


福岡縣地誌要略

完

福岡第一師範學校
(學校圖書)

登錄 番	第	號
歷史科學門		
日本史部		
九州地誌	次	福岡縣項
B7	38251	次
全	冊ノ内第	冊
分類 番	第	號
216.10		

圖書 和圖書 測



a 1 3 8 0 3 2 4 2 3 6 a

福岡教育大学蔵書

T1A1

28

0 51

明治三十三年三月版權免許

本縣學務課沖鞆編

福岡縣地誌要略

臆記書屋藏版

福岡縣地誌要略自叙

鞆ノ昨、明治十二年三月、第五大學區第三十五番
中學區、學務取締ヨリ轉シ來テ、再ヒ本廳ニ奉仕
シ、第五課ニ承乏スルヤ、皇國地誌及國史編修ノ
支ヲ擔任セリ、時法貴一等屬又小學教科書ノ支
ヲ以テ、鞆ト相議テ曰ク、方今文運旺盛ニシテ、我
縣各小學ノ興隆セル年一年ヨリ盛ニ、子弟ノ就
學セル日一日ヨリ多シ、然レモ、遐陬僻邑、常ニ其
良書ニ乏キヲ憾ム、而見今用ル所、或ハ高遠ニ過
キ、牧童村女ニ、適切ナラサル者アリ、就中、其地理

ヲ授ルカ如キ、徒ニ海外諸國ノ地誌ヲ誦シテ、
而吾郷土ノ形勢ヲ知ル能ハサル者アリ、復タ驚
遠遺迹ノ嫌ヲ免レス、蓋本縣地誌ノ著、先是已ニ
梓行スル者アリト雖モ、或ハ古ニ詳ニシテ、而今
ニ略シ、彼ニ精フシテ、而此ニ粗ナリ、讀ム者、遺憾
ナカラス、請フ君更ニ本縣地誌ヲ編セヨ、以テ小
學教科書ニ充ン、若夫レ叙次ノ躰裁ハ一ニ君ノ
所見ニ在ルノミト、於是勅將ニ本務ノ餘ヲ以テ、
更ニ本縣地誌ヲ編纂セント欲シ、已ニ始テ其稿
ヲ具ス、未タ幾ナラスシテ、法貴一等、屬病ヲ以テ


辞シ去ル、而メ勅亦微蟻ニ罹リ、久ク其業ヲ廢セ
リ、後數月、其稿總ニ成ルニ及テ、縣令渡邊公、其成
ヲ以テ編者ニ附シ、將ニ刊行スル所アラシメン
トス、於是勅更ニ官餘ヲ以テ再ヒ焉レヲ刪潤シ
今茲十三年三月、漸ク其稿ヲ脱ス、遂ニ勅シテ一
書ヲ成ス、今劄劄氏ニ授クルニ臨ミ、聊カ其顛末
ヲ叙シ讀ム者ヲシテ、此書ノ作ル所以ヲ知ラシ
ム、抑勅ノ素ヨリ淺薄ナル、已ニ公ノ高意ヲ副ル
能ハサルヲ恐ル、ノミナラス、猶且其誤謬ノ必
カラサルヲ知ル、請フ四方ノ人士、或ハ補正スル

所アラハ、則、鞞ノ幸タル實ニ多矣。若夫、地誌ノ
要タル所以ト、一般小學教科書ノ良否トハ、先達
ノ論已ニ盡セリ、故ニ復タ贅セス、

紀元二千五百四十年即明治十三年第三月七日
識于臆記蠹文書屋西窓之下

冲 鞞 撰





凡例

海川	山	市街宿駅	國幣社	同三等	縣道一等	同三等	同二等	國道一等	郡界	國界
----	---	------	-----	-----	------	-----	-----	------	----	----



福岡縣地誌要略卷之上

沖 鞆 編

筑前國

総論

筑前國ハ、西海道十一國ノ一ニシテ、今福岡縣ニ
隸ス、

其疆域ハ、東南ハ、山ヲ以テ豊前、豊後ノ二國ニ界
ヒ、西北ハ、玄界洋ニ臨メリ、
其幅員ハ、東西二十里、南北十六里餘、周回百三十
里、

其道程ハ東京ヲ距ル三百十里同前
全國ノ地勢、三角形ヲナシ、山嶽多ク、曠平ノ地少
シ、其山脉、東南ヨリ来ルモノハ、豊前、田川郡ノ英
彦山ニ起リ、西北ニ延亘シテ、御笠郡ノ竈門山ニ
至リ、折レテ正北ニ向ヒ、蜿蜒起伏シテ、糟屋郡ヲ
經、宗像郡ヨリ至テ止ム其西南境ニ綿亘シ、筑肥ノ
國界ヲ劃スル者ハ、九千部山、脊振山、雷山、獅子舞
嶽等ナリ、其川流ハ、遠賀川ヲ最大トナス、水源ハ、
嘉麻郡、及ヒ豊前ノ田川郡ヨリ發シ、西北流シテ
海ニ注ク、其瀕海ノ地ハ、岬、巖、嶋、嶼、參錯相望メリ

海陸運輸ノ便アリ、魚塩薪材、共ニ乏シカラス、
土質ハ、沃饒ニシテ、善ク良穀ヲ産ス、其他、物産頗
ル豐盛ナリ、

郡數ハ、十五、村數ハ、八百七十四、町數百五十九戸數
ハ、九万三千八百五十、社數二千、寺數六百九十二、人員ハ、四十六万
五千零九十一、男、二十三万九千五百四十二、女、二十二万五千五百四十九、田畑
反別ハ、六万六千七百六十一町四反三畝餘、地租
金ハ、七十九万八千九十九圓餘アリ、

那珂郡

疆域、東南ハ、御笠郡、南ハ、肥前ノ基肄、養父、三根、神

崎、四郡ニ隣リ、西ハ早良郡ニ界シ、北ハ海ニ臨ス、

東北ハ、席田、糟屋、二郡ニ接ス、

幅員、東西二里、南北八里、周回十八里、

地勢、西南ハ、山岳アリ、東北ハ平垣ニシテ、大川其

中央ニ流レ、運輸最便ナリ、薪材ノ利多シ、

土質瘠薄ナレバ、灌漑ノ利アリ、雜穀善ク熟シ、旱

損ノ患ナシ、

町數、古^{早良郡ニ跨}幸^二十六、村數七十、戸數一萬三千

六、人員六萬七千五百四十四、田畑反別、四千五百九十

七、町二反九畝余、地租金、五萬四千四百六十六圓余、

九千部山ハ郡ノ南境ニ在リ、肥前ノ界ヲ限ル一

岳、龜尾山等、其西北ニ並ヒ峙テリ、

那珂川^{上流ヲ岩戸川ト云}ハ水源ニアリ、一ハ、五箇山村ノ

山中ヨリ出、一ハ、早良郡脊振山ヨリ發シ、相合シ

テ一トナリ、北ニ向テ流レ、分レテ兩派トナリ、博

多ニ至リ、中嶋ヲ抱テ、内海ニ入ル、

福岡、博多ハ、共ニ郡ノ西北、沿海ノ地ニアリ、福岡

ハ、黒田氏累世ノ舊治ニシテ、博多ハ、古代有名ノ

要津タリ、那珂川ヲ隔テ相接シ、通國ノ都會ニシ

テ、百貨充足、人烟稠密ナリ、

郡ノ北端ニ、一帯ノ白沙地^{青松林ヲナシ}アリテ、海中ニ斗出ス

ル數里、是ヲ海ノ中道ト云フ、眺望絶佳ナリ、志賀嶋ハ、其西ニ在リ、早良郡、残嶋ト相並ビ内海ヲ擁シテ、一大灣ヲナセリ、福岡駅ハ、福岡ノ市街ニアリ、肥前、彼杵郡、長崎駅、及ヒ肥後、飽田郡、熊本駅ニ至ル、一等縣道ナリ、博多駅モ、亦博多ノ市街ニ在リ、福岡駅ト相三等國道ニシテ、豊前、企救郡、小倉駅ヨリ、福岡駅ニ至ル駅路ナリ、物産ハ、榎實、菜種、蜂蜜、猪皮、博多織、博多絞、素麵等アリ、

席田郡

疆域、東北ハ、糟屋郡ニ界シ、南ハ、御笠郡、西南ハ、那珂郡ニ接ス、國中ノ最小郡タリ、幅員、東西一里、南北一里余、周回五里、諸郡皆之ニ倣ヘ道程、福岡ヨリ距ル、一里餘、郡ノ中央ニ倣ヘ地勢、東北ハ、丘陵アリ、西北ハ、平坦ニシテ、運輸ノ便アリ、魚塩薪材、乏シカラス、土質、瘠薄ニシテ、麥菜熟シ難シ、然レ、氏早損ノ患ナシ、

村數、九、戸數、五百四十九、人、員、二千七百四十一、田、畑、反別、六百八十九町二反、四畝余、地租、金、

九千三百三十九町余

物産、榎實、菜種等アリ、

糟屋郡

疆域、東ハ、穂波郡、西南ハ、那珂、席田、御笠、三郡ニ界シ、西北ハ、海ニ臨ミ、北ハ、宗像郡、東北ハ、鞍手郡ニ接ス、

幅員、東西三里餘、南北五里餘、周回二十二里餘、
道程、福岡ヲ距ル、三里、

地勢、東南ハ、山アリ、西北ハ、平坦ニシテ、河渠多ク、
運輸ノ便アリ、魚塩薪材、乏シカラス、

土質、肥饒ニシテ、良田多ク、灌漑ノ利アリ、米穀善ク熟ス、旱損ノ患ナシ、

町數、一村數、八十、戸數、七千七百二十二、人員、三万五千四百九十三、畝、余、地租、金、八万三千三百三十四圓、余、

砥石、新立、鉾立、八久保等ノ諸山ハ、郡ノ北ニ屏列シ、郡ノ東西ヲ畫斷ス、若枚山ハ、其西ニ特立セリ、

粕屋川上流ヲ篠栗川下流ヲ多々羅川ト云フハ、源ヲ穂波郡内住山ヨリ發シ、篠栗村ニ來テ、西流シ、猪野、久原ノ二川ヲ合セ、名嶋村ニ至テ、内海ニ注ク、箱崎川ハ、宇美村ノ山中ヨリ出、西流シテ、席田郡ノ西北邊ヲ過

キ、復タ本郡ニ返リ、原田川ヲ合セ、糟屋川ニ會シテ、内海ニ入ル、

藍嶋ハ、郡ノ西北方ニ在リ、船舶ヲ泊スヘシ、

香椎村ハ、郡ノ西ニ在リ、仲哀天皇、神功皇后、行在ノ地ナリ、香椎宮アリ、國幣中社ナリ、

宇美村ハ、郡ノ東ニ在リ、應神天皇降誕ノ地ナリ、

箱崎村ハ、郡ノ西裔ニアリ、應神天皇ノ胞衣ヲ箱ニシテ、地ニ埋メシ處ト云、共ニ祠ヲ建テ、之ヲ祀レリ、

箱崎駅ハ、郡ノ西ニ在リ、博多駅ヲ距ル、二十三町、青柳駅ハ、郡

ノ北ニ在リ、箱崎駅ヲ距ル、三里三十一町、共ニ三等國道ニシテ、

豊前ノ小倉駅ヨリ、那珂郡、福岡駅ニ至ル、駅路ナリ、笹栗駅ハ、郡ノ東ニ在リ、博多駅ヲ距ル、三里二町、三等縣道ナリ、

物産ハ、榲實、菜種、蜂蜜、楮皮、松露、干鰯等アリ、

宗像郡

疆域、東ハ、遠賀郡、東南ハ、鞍手郡ニ隣リ、南ハ、糟屋郡ニ接シ、西北ハ海ニ臨メリ、

幅員、東西四里、南北三里餘、周回十八里余、
道程、福岡ヲ距ル、八里、

地勢、東北境ハ、高山連亘シ、西南ハ、平坦ニシテ、海陸ノ運輸、共ニ便ナリ、魚塩ニ富ミ、薪材ニ乏シ、土質、高燥ニシテ、米麥善ク熟ス、然レ、水旱ノ患アリ、

村數、六十、戸數、七千八百八十四、人員、四万二千一百一、金、六万四千四百、反別、六千三十町五反三畝余、地租、百八十八円余、

孔大寺、湯川或ハ依ノ二山ハ、郡ノ東北ニ並聳ヘ、萬嶽ハ、東南ニ特立セリ、

鐘岬ハ、郡ノ北ニ在リ、地嶋ハ、其西北ニ在リ、此邊ノ海ノ響灘ト云フ、大嶋ハ、神湊ノ西北、三里ニ在

リ、沖嶋ハ、其西北、二十四里ニ在リ、全嶋、一大盤石ニシテ、中ニ三峰アリ、白石峭立シテ、遠ク之ヲ望メハ、雪中ノ山ノ如シ、花木藥草多ク、極メテ奇勝ノ地タリ、

宗像神社ハ、郡ノ西北、田嶋村、及ヒ大嶋、沖嶋ノ三所ニ在リ、並ニ國幣中社ナリ、

畦町駅ハ、郡ノ西南ニ在リ、粕屋郡青柳駅ヲ赤間駅ハ、郡ノ東ニ在リ、畦町駅ヲ共ニ三等國道ニシテ、豊前ノ小倉駅ヨリ、那珂郡福岡駅ニ至ル、駅路ナリ、

物産ハ、櫛實、菜種、楮皮、里芋、鶏卵、食塩、乾鮑、乾鰯、海藻等アリ、

速賀郡

疆域、東ハ、豊前ノ企救郡ニ界シ、南ハ、鞍手郡、西ハ、宗像郡ニ接シ、北ハ、海ニ臨ミ、斜ニ長門ノ大津郡ニ對ス、國中ノ大郡タリ、幅員、東西九里、南北六里、周回二十四里、道程、福岡ヲ距ル、十四里餘、地勢、概子平坦ナレバ、東西ハ、山アリ、中央ニ大川アリ、又溝渠多シ、運輸便ナレバ、薪材乏シ、

土質、概子瘠薄ニシテ、灌漑便ナレバ、水旱ノ患アリ、

村數、八十二、戸數、九千八百八十六、人員、五万七千零七、地租金、九万九千八百八十三円余、

杵山、帆柱山ハ、郡ノ東ニ在リ、

速賀川ハ、水源ニアリ、一ハ、嘉麻郡ノ嘉麻嶺ヨリ

出、嘉麻川ト云フ穂波郡ヲ經テ、鞍手郡ニ来リ、直方川ト云フ一ハ、豊前ノ田川郡ヨリ出、鞍手郡ニ来リ、二水

相合シテ、北ニ向ヒ、郡ノ中央ヲ貫流シ、蘆屋山、麿

両村ノ間ニ至テ、海ニ入ル、流注十五里、又蘆屋川ト云、又堀川

アリ、速賀川ノ水ヲ分チ導テ海ニ通シ、漕運ヲ利
ス、其工雄壯ト謂フ可シ、

蘆屋村ハ、郡ノ北ニアリ、郡中ノ廣邑ニシテ、速賀
川ヲ隔テ、山鹿村ト相對シテ、港湾ヲナシ、常ニ船
舶ヲ泊ス、山鹿村ヨリ、東北ノ地ヲ、嶋郷ト云フ、其
南邊ニ裡海アリ、半嶋ノ形ヲナセリ、若松港ハ、其
東頭ニ在リ、港口ヲ隔テ、東ニ名護屋崎ノ岬角アリ、
白嶋ハ、嶋郷ノ北ニ在リ、雌雄ノ兩嶋相並ヘリ、
蘆屋駅ハ、郡ノ北ニ在リ、宗像郡赤間駅ヲ距ル、三里十四町、若松駅
ハ、郡ノ東ニ在リ、芦屋駅ト相距ル、四里十五町、共ニ三等國道ニ

シテ、豊前ノ小倉駅ヨリ、那珂郡、福岡駅ニ至ル、駅
路ナリ、黒崎駅ハ、郡ノ東ニ在リ、豊前ノ小倉駅ヲ距ル、三里五町、
亦小倉駅ヨリ、肥前ノ長崎駅ニ至ル、駅路ニシテ、
一等國道ナリ、
物産ハ、櫛實、石炭、食塩、干鰯、海藻等アリ、

鞍手郡

疆域、東ハ、豊前ノ企救、田川、二郡、東南ハ、嘉麻郡ニ
隣リ、南ハ、穂波郡、西ハ、粕屋郡ニ界シ、西北ハ、宗像
郡、北ハ、速賀郡ニ接ス、
幅員、東西五里餘、南北四里、周四二十五里、

道程、福岡ヲ距ル、十一里餘、

地勢、東西ハ、山嶽相連リ、南北ハ、平行ニシテ中央

ハ、河渠通セリ、薪材ノ利、運輸ノ便アリ、

土質、肥饒ニシテ、灌漑ノ利アリ、五穀善ク熟ス、

村數、六十九、戸數、八千五百六十八、人員、四万三千

反、三畝余、地租、金、七、万、

福岡智山一名國見山ハ、郡ノ東ニ在リ、鷹取山、尺嶺等、其

北ニ相連リテ、豊前ニ界フ、犬鳴山ハ、郡ノ西ニ在

リテ、峻嶺重疊セリ、

木屋瀬駅ハ、郡ノ東北ニ在リ、速賀郡黒崎駅ヲ一

距ル、三里五町、一

等國道ニシテ、豊前ノ小倉駅ヨリ、肥前ノ長崎駅

ニ至ル、駅路ナリ、

穂波郡

疆域、東ハ、嘉麻郡、南ハ、夜須郡、西南ハ、御笠郡ニ界

シ、西ハ、糟屋郡、北ハ、鞍手郡ニ接ス

幅員、東西二里餘、南北四里、周四十七里餘、

道程、福岡ヲ距ル、六里、

地勢、西南ハ、山嶽アリ、東北ハ、平低ニシテ、河渠多

ク、水運ノ便アリ、

土質肥瘠相錯リ、米麥善ク熟ス、然レモ早水ノ患アリ、

村數六十、戸數四千四百十三、人員二万二千八百畝、地租金五万五千一百四十一圓余、

根智岳ハ、郡ノ南ニ在リ、三郡山ハ、其西北ニ在リ、
テ、穗波、御笠、糟屋ノ三郡ニ跨レリ、大谷山、龍王岳ハ共ニ其北ニ在リ、

穗波川上流ヲ内野川下流ヲ飯塚川ト云フハ、源ヲ夜須郡ノ三箇山村ニ發シ、郡中ノ諸水ヲ合セ、北流シテ、片嶋村ニ至テ、嘉麻川ニ注ク、

飯塚駅ハ郡ノ東北ニ在リ、勢手郡木屋瀬駅ヲ距ル五里、内野駅ハ、郡ノ南ニ在リ、飯塚駅ヲ距ル八町、共ニ一等國道ニシテ、豊前ノ小倉駅ヨリ、肥前ノ長崎駅ニ至ル、
路ナリ、

物産ハ、榲實、石炭、葛粉等アリ、

嘉麻郡

疆域、東ハ豊前ノ田川郡、東南ハ、上座郡ニ界シ、南ハ、夜須郡、西ハ、穗波郡、西北ハ、鞍手郡ニ接ス、
幅員、東西三里、南北五里餘、周田二十里餘、
道程、福岡ヲ距ル十里、

地勢東南ハ、山岳アリ、西北ハ、平低ニシテ、河渠多ク、舟運ノ便アリ、

土質、肥瘠相半ハシ、米麥善ク熟ス、然レモ水旱ノ患アリ、

村數五十八、戸數四千四百七十五、人員二万四千二百六十五、田畑反別四千四百五十

馬見山ハ、郡ノ南ニ在リ、宇土浦山ハ、其西ニ連レ

大隈駅ハ、郡ノ南ニ在リ、豊前田川郡猪熊駅 千手

駅ハ、郡ノ西南ニ在リ、大隈駅ヲ一里七町、共ニ三等縣道

ナリ、

物産ハ、榲實、石炭、猪皮等アリ、

上座郡

疆域、東ハ、豊後ノ日田郡、西南ハ、筑後ノ生葉竹野

ニ郡ニ界シ、西ハ、下座、夜須ニ郡ニ隣リ、西北ハ、嘉

麻郡、北ハ、豊前ノ田川郡ニ接ス、

幅員、東西三里、南北三里、周回十九里、

道程、福岡ヲ距ル、十四里、

地勢、東北ハ、山ヲ負フテ高燥ナリ、西南ハ、高低齊

シカラス、運輸ノ便ナシ、南境ハ千年川ニ沿ヒ、舟

輯ノ便アリ、山林ノ利物産ノ富、他郡ニ勝ル、但魚

塩ヲ欽ク、

土質肥饒ニシテ、稻粱ニ宜シ、灌溉ノ利アリ、旱患

ナシ、

村數、三十三、戸數、五千三十一、人員、二万七千四十

租金、三万五千九百六十石、田畑、及別、三千四十町六反五畝、地

五狩倉山ハ、郡ノ東ニ在リテ、豊前、豊後ニ跨カレ

リ、十石山ハ其西ニ在リ、大日嶽、糸峰等ノ高峰、突

兀トシテ、郡ノ東北、筑豊ノ境ヲ限ル、大山ハ、郡ノ

中央ニ在リ、鳥屋山ハ、其西ニ特立セリ、

上座川即千年川ナリハ、豊後ノ日田郡ヨリ、郡ノ南境、穗

坂村ニ来リ、兩筑ノ界ヲ西流シテ、下座郡ニ至リ、

筑後ノ竹野郡ニ入ル、

齋明天智三帝ノ行宮、橘廣庭宮址ハ、郡ノ西北、須

川村ニ在リ、所謂朝倉木丸殿、是ナリ、

志波驛夜須郡甘木驛ヲ距ル、久喜宮志波郡ヲ距ル、驛日田郡日田驛ヲ距ル、ハ、共ニ郡ノ南ニ在リ、御笠郡山

家驛ヨリ、豊後ノ日田郡、日田驛ニ至ル、驛路ニシ

テ一等縣道ナリ、

物産ハ、櫛實、菜種、藍葉、楮皮、葉烟草、甘蔗、蘭、石炭等

アリ、

下座郡

疆域東ハ、上座郡ニ隣リ、西南ハ、筑後ノ竹野、御井、御原三郡ニ界シ、西北ハ、夜須郡ニ接ス、

幅員東西一里、南北二里餘、周回十里、

道程福岡ヲ距ル九里餘、

地勢北境ハ山アリ少ク高ク、西南ハ漸ク平低ニ

シテ、千年川ニ瀕シ、水陸運輸ノ便アリ、薪材、魚塩、

共ニ乏シ、

土質概子鼻濕ナレ、米麥又熟セリ、

村數四十二、

戸數二千六百四十四、人員一万三千八百五十一、田畑反別二千三百六十

六町四反五畝余、地租金二万三千四百八十二円余、

郡ノ西南長田村ニ堀川アリ、田圃ノ潞水ヲ導テ

千年川ニ達ス、極テ土工ヲ盡セリ、

物産ハ、榲實、菜種、藍葉、蜂蜜、葉烟草、甘蔗、川茸等ア

リ、

夜須郡

疆域東ハ、上座郡、東南ハ、下座郡ニ隣リ、西南ハ、筑

後ノ御原郡ニ界シ、西ハ、御笠郡、北ハ、嘉麻穂波、二

郡ニ接ス、

幅員東西二里餘、南北二里餘、周田十六里、

道程福岡ヲ距ル八里餘、

地勢東北ハ、山岳相連リ、西南ハ、平低ニシテ、河渠
多ク、陸運ノ便アリ、薪材多ク、魚塩乏シ、

土質肥饒ニシテ、灌漑ノ利アリ、米穀善ク熟シ、旱
損ノ患ナシ、

村數五十二、戸數五千五百八十八、人員三万二百

反九畝余、地租金四万
三千五百七十五円余、

古處山或ハ白山又白ハ、郡ノ東北ニ在リ、南郡ノ

高山ナリ、

夜須川或ハ秋月川ト云フハ、上座郡ノ小石原村ヨリ出、秋

月村ニ来リ、南流シテ、筑後ノ御原郡ニ入テ、淀川
トナル、

秋月村ハ、古處山ノ西南麓ニ在リ、黒田氏支封ノ
舊邑ナリ、甘木村ハ、郡ノ東南ニアリ、共ニ廣邑タ
リ、

野町駅ハ、郡ノ西ニアリ、御笠郡山家駅ヲ距ル二里十一町、甘木駅

ハ、甘木村ニ在リ、野町駅ヲ距二十五町、ト共ニ一等縣道ニ

シテ、御笠郡山家駅ヨリ、豊後ノ日田駅ニ至ル、駅
路ナリ、

物産ハ、榧實、菜種、紙、椎茸、壽泉苔、甘木紋等アリ、

御笠郡

疆域、東ハ、夜須郡、南ハ、筑後ノ御原郡、肥前ノ基肄郡ニ界シ、西北ハ、那珂、席田ニ郡ニ隣リ、東北ハ、穂波糟屋ニ郡ニ接ス、

幅員、東西三里餘、南北二里、周回十九里、

道程、福岡ヲ距ル、四里餘、

地勢、東西ハ、山アリ、南北ハ、平坦ニシテ、河渠多シ、針摺村ヨリ、以南ノ川ハ、南流シテ、千年川ニ入リ、以北ノ川ハ、北流シテ、海ニ入ル、運輸ノ便アリ、薪

材少ク、魚塩乏シ、

土質頗ル肥沃ニシテ、米麥善ク熟ス、然レモ旱損ノ患アリ、

村數、五十七、戸數四千二百九十二、八員、二万四千九

畝余、地租金、四万九

千百九十二円余、

竈門山一名御笠山俗ニ

ハ、郡ノ北境ニ在リ、形勢

雄偉ニシテ、諸山ト異ナリ、其東北ノ別峰ヲ、佛頂

山ト云フ、四王寺山ハ、其西ニ連亘シテ、山脚甚廣

シ、城山ハ、郡ノ南境ニ在リテ、肥前ニ界セリ、

御笠川、

下流ハ北惠川又

ハ、北谷村ヨリ發シ、西北

流シテ席田、那珂ノ二郡ヲ過キ、博多ニ至テ、内海ニ注ク。

太宰府ノ舊墟ハ、郡ノ西北、觀世音寺村ニ在リ、都督府樓ノ礎石見存ス、營構ノ宏壯想フヘシ、其南武藏村ニ温泉アリ。

菅良遠實ノ記

太宰府神社ハ、府墟ノ東、宰府村ニ在リ、國幣小社ナリ。

山家駅ハ、郡ノ東ニ在リ、穂波郡内野駅ヲ距ル、二里ニ十五町、原田駅ハ、郡ノ東南ニ在リ、山家駅ヲ距ル、一里十二町、共ニ一等國道ニシテ、

豐前ノ小倉駅ヨリ、肥前ノ長崎駅ニ至ル。

ル、駅路ナリ、二日市駅ハ、郡ノ中央ニ在リ、山家駅ヲ距ル、二里二十五町、那珂郡福岡一等縣道ニシテ、那珂郡福岡駅ヨリ、肥後ノ熊本駅ニ至ル、駅路ナリ、

物産ハ、榲實、菜種、紙、生薑等アリ、

早良郡

疆域、東ハ、那珂郡、南ハ、肥前ノ三根、神崎二郡ニ界シ、西ハ、怡土、志摩二郡ニ接シ、北ハ海ニ臨ム、

幅員、東西二里餘、南北四里、周圍十六里、

道程、福岡ヲ距ル、一里餘、

地勢、西南境ハ、高山相連リ、中央、及北ハ、平坦ニシ

テ、早良川アリ、魚塩新枝共ニ多シ、

主質、肥饒ニシテ、百穀善ク熟ス、

町數、二十二、村數、五十一、戸數、五千五百七十七、人

田畑反別、三千八百八十二町三反、

武藏余、地租金、五万四千十一円余、

背振山ハ、郡ノ南境ニ聳ヘ、嶺背ハ、肥前ニ属ス、國

西ノ高山ニシテ、眺望廣濶ナリ、滔盛山、鬼鼻山、玉

九山、合子岳等ノ諸山、其西北ニ相連リ、亦肥前ニ

界ス、早良川下流ヲ望見ハ、椎原村ヨリ發シ、北流シテ、

郡中ノ諸川ヲ合セ、姪濱村ノ東ニ至テ、内海ニ注

ク、

姪濱村ハ、郡ノ北ニ在リ、廣邑ナリ、

殘嶋モ亦郡ノ北ニ在リ、

姪濱駅ハ姪濱村ニ在リ、那珂郡福岡駅ヲ那珂郡

福岡駅ヨリ、肥前ノ長崎駅ニ至ル別路ニテ、一等

縣道ナリ、

物産ハ、糠實、菜種、綿、生糸、食塩等アリ、

志摩郡

疆域、東ハ、早良郡、南ハ、怡土郡ニ接シ、西北ハ、海ニ

臨ミ、肥前ノ松浦郡及壹岐嶋ニ向フ、

幅員東西三里、南北二里、周回二十二里、
道程福岡ヲ距ル、四里、

地勢東南ハ平坦ニシテ、西北ハ少シク丘陵アリ、
又海ニ臨メリ、魚塩ニ富ミ、薪材ニ乏シ、

土質硲瘠ニシテ、又旱患アリ、

村數四十九、戸數五千四十、人員二万四千三百四
畝、余、地租金五万、
二百六十四円余、

可也山ハ郡ノ西南ニ在リ、山容温秀ニシテ、筑紫
富士ノ称アリ、

郡ノ東ニ、今津、北ニ、西浦、西南ニ、芥屋、船越等ノ岬

角アリ、海中ニ突出シ、其狀鳥ノ翼ヲ張ルカ如シ、
芥屋村ノ北ニ、大門崎アリ、巨巖海中ニ突出セリ、
高サ二十丈餘、全巖數千萬ノ方石柱攢立セルカ
如ク、密接シテ間ナク、井然トシテ界畫アリ、其北
岸ニ、洞窟アリ、小舟ヲ容ル可シ、洞中甚深クシテ、
古來究得タル者ナシト云フ、奇觀ナリ、
玄界嶋ハ郡ノ北ニ在リ、玄界洋ノ名此ニ起レリ、
其西南ニ、小嶋ニアリ、俗ニ大机、小机ト云フ、其ニ
洞穴アリテ、小舟ヲ容ル、西北ニ、柱嶋アリ、柱石重
疊シテ嶋ヲナス、其西十餘里ニ、小呂嶋アリ、島帽

子嶋其南ニ在リ、燈臺ヲ置ク、姫嶋モ亦其南ニ在

リ、
今宿駅ハ、郡ノ東ニ在リ、早良郡姫濱駅ヲ距
前原
駅ハ、郡ノ南ニ在リ、今宿駅ヨリ距ル、共ニ一等縣道
ニシテ、那珂郡福岡駅ヨリ、肥前ノ長崎駅ニ至ル
駅路ナリ、
物産ハ、菜種、食塩、鰯、干鰯等アリ、

怡土郡

疆域東ハ、早良郡、南ハ、肥前ノ小城、松浦二郡ニ接
シ、西ハ、海ニ臨ミ、北ハ、志摩郡ニ接ス、

幅員、東西七里、南北二里餘、周回十四里、
道程、福岡ヲ距ル、六里餘、

地勢、東南境ハ、高山相連リ、西北ハ、平行ニシテ海
ニ瀕ス、魚塩薪材、共ニ乏シカラス

土質、概子肥饒ニシテ、善ク良穀ヲ生ス、

村數、五十六、戸數、四千四百三十二、人員、二万二千二百九十九、田畑、反別、三千九百六十一

町九畝余、地租金、五
飯場山、瑞梅寺山、或ハ井原雷山、獅子舞嶽、浮嶽、俗

吉井嶽等ハ、郡ノ南ニ、綿連並聳ヘテ、皆肥前ト山


頂ヲ分ツ、雷山最高シ、

深江駅ハ、郡ノ西ニ在リ、志摩郡前原駅ヲ距ル、二里七町、肥前松浦郡濱崎

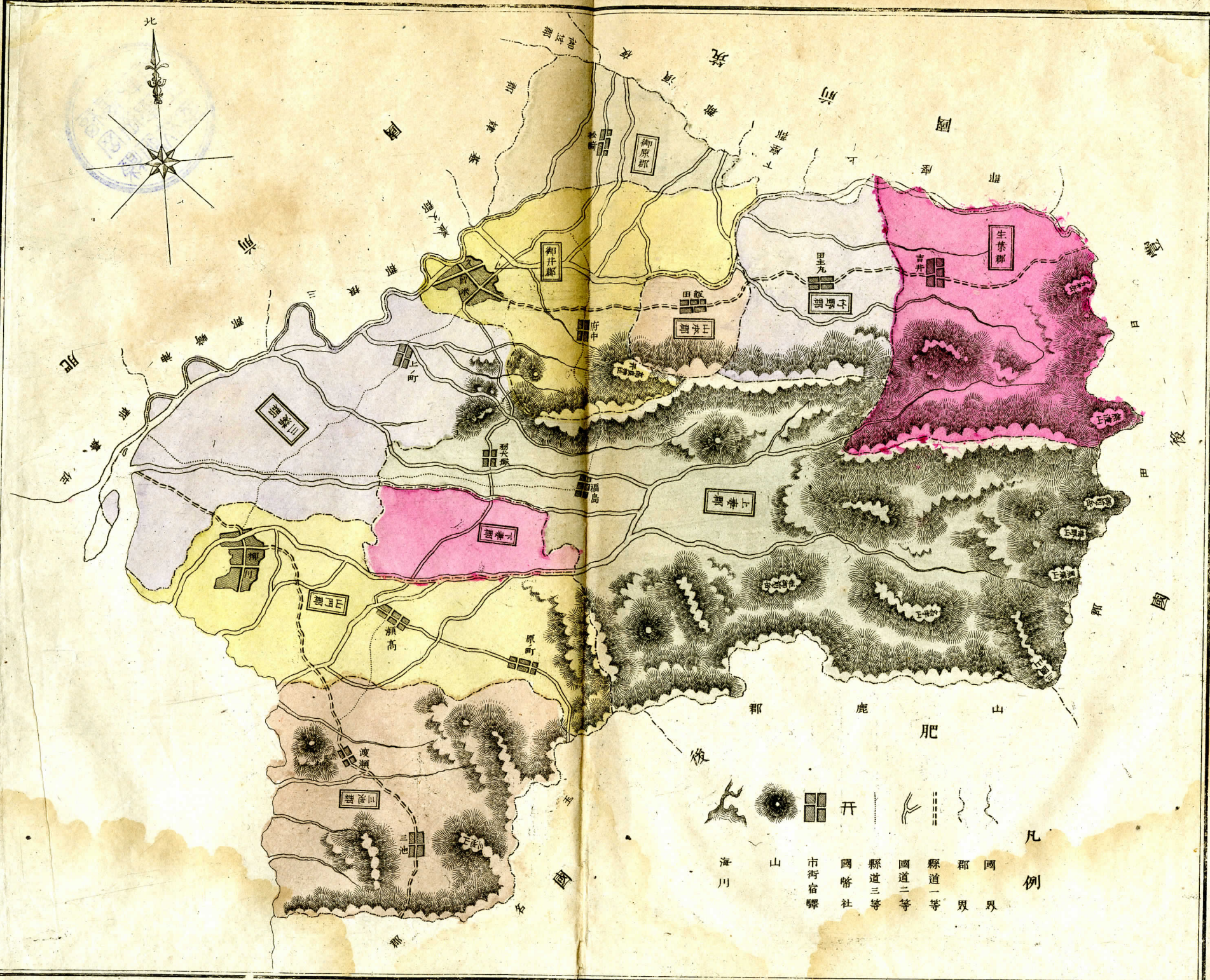
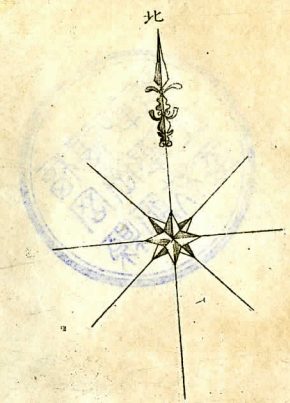
駅ヲ距ル、一等縣道ニシテ、那珂郡福岡駅ヨリ、肥

前ノ長崎駅ニ至ル、駅路ナリ、物産ハ、菜種、猪皮、食塩等アリ、

福岡縣地誌要略卷之上終



地誌要略 卷之上 終



凡例

			開						
海川	山	市街宿驛		國道	縣道一等	縣道二等	縣道三等	國略社	國界

福岡縣地誌要略卷之中

沖 鞆 編

筑後國

總論

筑後國ハ、西海道十一國ノ一ニシテ、今福岡縣ニ
隸ス、

其疆域ハ、東南ハ、山ヲ以テ豊後肥後ニ接シ、西北
ハ、内海ニ臨ミ及ヒ肥前筑前ニ接ス、
其幅員ハ、東西十里餘南北八里餘、周回八十里
其道程ハ、東京ヲ距ル、三百十里餘、久留米

全國ノ地勢、半梯形ヲナシ、東南境ハ山嶽俟立シ、御前嶽最モ高峻ニシテ、國中ノ諸山脉、皆此レヨリ起レリ、其一脉、南ニ赴ク者ハ、豊肥筑ノ境ニ至リ、三國嶽トナリ、又一轉シテ、西ニ赴ク者肥筑ノ界ヲ劃シ、蜿蜒起伏シテ、三池郡ノ海濱ニ至テ盡ク、其一ハ、正西ニ向ヒ、上妻郡ノ郡界ヲ劃シ、生葉竹野山本、御井ノ四郡ニ迂曲綿亘シ、御井郡ニ至テ盡ク、其東北隅ニ峙テ、豊後ニ界スル者ハ、熊渡山、高井山等ナリ、西北ハ、平行廣濶ニシテ、筑前肥前ニ連リ、西南ハ、筑紫ノ海ニ瀕セリ、千年川ノ洪

流、東北境ヨリ来リ、國ノ西國邊ヲ環流シテ、内海ニ注ク、水陸運輸ノ便アリ、然レモ時ニ水患ヲ免レ

ス、土質ハ、概テ沃饒ニシテ、五穀豊饒、民産亦富メリ、郡數ハ、十、村數ハ、七百五十五、町數ハ、十、戸數ハ、七萬零九百十三、社數ハ、千三百五十七、寺數ハ、四百七十九、男、二十万七千八百八十、女、十九万三千零二、人員ハ、三十九萬三千七百八十二、田畑反別ハ、四萬四千八百六十八町四反九畝餘、地租金ハ、五十萬千五百九十圓餘アリ、

御井郡

疆域、東ハ、竹野郡東南ハ、山本、上妻二郡ニ界シ、西
南ハ、三潯郡、西ハ、肥前ノ基肄、養父二郡ニ接シ、北
ハ、御原郡、東北ハ、筑前ノ下座郡ニ界ス、
幅員、東西四里餘、南北四里餘、周回十二里、
道程、筑前福岡ヲ距ル、十一里、久留米
地勢、東南境ハ、山岡環繞シ、中央ハ、大河貫流シ、西
北ハ、極テ平低ニシテ、薪炭ニ乏シ、
土質、東南ハ、肥瘠相錯リ、西北ハ、肥沃ニシテ、灌漑
ノ利アリ、最モ藍草ニ適セリ、然レモ、水旱ノ患ヲ
免レス

町數、二十八、村數、五十三、戸數、壹万二千七百七十
七、田畑、反別、五千三百六十六町一反六
畝、余、地、租、金、五、千、七、百、五、十、四、圓、余、

高良山一名不濡ハ、郡ノ東南隅ニ在リ、東、水繩諸

山ニ連リ、山容秀麗ニシテ、上ニ高良神社アリ、國
幣中社ナリ、

溫石谷ハ、郡ノ東南、高良内村ニ在リ、谷ハ、皆溫石、
境モ亦幽邃ニシテ、湧泉アリ、浴スル者常ニ多シ、
久留米ハ、郡ノ西北隅、三潯郡ノ境ニアリ、有馬氏
累世ノ舊治ニシテ、國中ノ都會ナリ、
久留米駅ハ、郡ノ西北ニアリ、御原郡松崎駅ヲ距
ル、三里二十一町、

筑前御笠郡山家駅ヨリ、肥前飽田郡熊本駅ニ至ル、二等國道ナリ、物産ハ、樺實、菜種、藍葉、實綿、里芋、烟草、砂糖、紺紵等アリ、

御原郡

疆域南ハ、御井郡、西ハ、肥前ノ基肄郡ニ界シ、東北ハ、筑前ノ夜須御笠二郡ニ接ス、幅員東西二里餘、南北二里餘、周回八里、道程久留米ヲ距ル三里餘、地勢西北ハ、岡陵アリ、東南ハ、漸ク低下シ、河渠數

條アレ、氏、運輸ノ便ナク、薪材、魚塩、共ニ乏シ、土質肥饒、相錯リ、灌漑ノ利アレ、氏、時、水害ヲ免レ

町數三、村數二十九、戸數三千二百四十三、人員、

租金、二万七千七百七拾七圓餘、地、

松崎驛ハ、郡ノ中央ニ在リ、筑前、御笠郡山家驛ヲ

二等國道ニシテ、筑前ノ山家驛ヨリ、肥後ノ熊本

驛ニ至ル、驛路ナリ、

物産ハ、樺實、菜種、藍葉、麻、里芋等アリ、

生業郡

疆域南ハ上妻郡西ハ竹野郡ニ界シ東北ハ豊後

ノ日田郡北ハ筑前ノ上座郡ニ接ス

幅員東西三里餘南北四里周四十六里餘

道程久留米ヲ距ル七里餘

地勢東南ハ山岡相連リ山林ノ利アレ氏運輸ノ

便ナシ西北ハ平坦ニシテ田野多ク運輸便ナリ

土質東南ハ肥確相半ハシ又早恵アリ西北ハ肥

沃ニシテ稻粱豊熟ス

町數一村數二十九戸數五千六十七人負二萬五

十八町五反三畝余地租

金四万二千三十六圓余

熊渡山ハ郡ノ極東ニ在リ其山脉御前嶽ヨリ来

リ東豊後日田郡ニ跨レリ國中ノ深山ナリ無漏

山龍河内山ハ其西ニ在リ高井嶽ハ郡ノ東北ニ

聳ヘ嶽ノ中央ヲ以テ豊筑ノ境トナス頂上平潤

ニシテ眺望頗佳ナリ石原嶽ハ郡ノ南ニ在リ上

妻郡麻生嶽ノ連峰ナリ

星野川ハ熊渡山ヨリ出テ西流シ上妻郡ニ至リ

分テ二派トナリ一ハ南流シテ矢部川ニ注キ一

ハ西北流シテ三潯郡ニ至テ千年川ニ入ル流注十里

巨瀬川ハ源ヲ妹川村ニ發シ上流ニ調音瀧アリ

懸崖十丈、練絲ノ如シ、下流竹野郡ヲ經テ、山本郡ニ至リテ、千年川ニ注ク、

郡中水道ヲ作り、以テ灌溉ニ便ス、皆奇工ナリ、大石

長野
袋野

吉井驛ハ、郡ノ西ニ在リ、豊後、日田郡、日田驛ヲ距ル、五里、廿三町、豊後

日田郡、日田驛ヨリ、肥前、彼杵郡、長崎驛ニ至ル、一等縣道ナリ、

物産ハ、櫛實、菜種、實綿、麻、里芋、椎茸、楮皮、砂糖、製茶、葉烟草等アリ、

竹野郡

疆域、東ハ、生葉郡、南ハ、上妻郡ニ隣リ、西ハ、山本御井、二郡ニ界シ、北ハ、筑前ノ上座、下座、二郡ニ接ス、幅員、東西二里、南北二里餘、周田十里、

道程、久留米ヲ距ル、四里餘、

地勢、南境ハ、山嶽ヲ負ヒ、漸ク北シテ、漸ク低シ、溝渠縱横ニシテ、水陸運輸ノ便アリ、薪材ノ利多シ、土質、南境ハ、肥瘠相錯リ、旱患アリ、西北ハ、沃土多ク、灌溉ノ利アリ、然レモ、時水害ヲ免レス、

村數、二十三、戸數、三千九百一、八員、一萬九千五百
四反、三畝、余、地、租、金、四、
万七、百、九、拾、八、四、余、

水繩山

一名足代山

ハ郡ノ南境ニ在リ其山脉生葉竹

野、山本、御井ノ四郡ニ亘リ層疊蜿蜒トシテ速ク

之ヲ望メハ一條ノ水繩ヲ延ケルヲ如シ故ニ此

名アリ又九十九峰ト云其最モ高キ者ヲ鷹取嶽

トス鷹取ニ亞ク者ヲ内山權現尾ノ二嶽トス

郡ノ北、床嶋村ノ堰ハ其填築牢固ニシテ、居民之

ヲ便トス

田主丸驛ハ郡ノ中央ニ在リ、生葉郡、吉井驛ヲ距

一等縣道ニシテ、豊後ノ日田驛ヨリ、肥前ノ長崎

驛ニ至ル驛路ナリ、

物産ハ、樺實、菜種、實綿、藍葉、製茶、砂糖、葉烟草、里芋、
生姜等アリ

山本郡

疆域、東ハ、竹野郡、南ハ、上妻郡ニ界シ、西ハ、御井郡

ニ接ス、國中ノ最小郡ナリ、

幅員、東西一里餘、南北二里、周四六里、

道程、久留米ヲ距ル、二里餘、

地勢、南境ハ、丘陵ヲ負ヒ、東西ハ、平野ニ連リ、漸ク

北シテ、漸ク低シ

土質、南境ハ、肥確相半ハシ、西北瀕河ノ地ハ、概子

沃饒ナリ、

村數十二、戸數二千四十、人員一万四十、田畑反別、
万五千二百、田余、地租金、
百、田余、

郡ノ東南ニ、水繩山ノ連峰、發心嶽アリ、北麓ニ、櫻
樹多シ、

飯田驛ハ、郡ノ東北ニ在リ、竹野郡田主九驛ヲ一
里ハ、二里十二町、

等縣道ニシテ、豊後ノ日田驛ヨリ、肥前ノ長崎驛
ニ至ル、驛路ナリ、

物産ハ、摺實、藍葉、里芋等アリ、

三潞郡

疆域東ハ、上妻下妻ニ郡ニ接シ、南ハ、下妻山門ニ

郡ニ界シ、西ハ、内海ニ臨ミ、西北ハ、肥前ノ佐賀神

崎三根三郡ニ隣リ、東北ハ、御井郡ニ接ス

幅員東西二里餘、南北四里、周回二十里、

道程久留米ヲ距ル、三里餘、

地勢概_子平行ニシテ、東北境ハ、少ク高隆ナリ、西南
ハ、平低ニシテ、大河ニ瀕シ、山林ノ利ナク、水陸運

輸ノ便アリ、

土質東北ハ、肥磽相錯リ、西南ハ、肥沃ナレド、灌漑

ノ利ナシ

町數、二、村數、百七、戸數、一万五千三十六、八、員、七、万
町八反五畝余、地租金、拾
四万五千五百拾九円余
千年川ハ、水源ニアリ、一ハ、肥後ノ阿蘇郡ヨリシ、
一ハ、豊後ノ直入郡ヨリシ、相會シテ、西南流シテ、
生葉、竹野、山本、三郡ノ東邊、兩筑ノ境ヲ過キ、御井
郡ニ来リ、肥筑ノ界ヲ環流シテ、各郡ノ諸水ヲ俟
セ、本郡ニ至リ、大野嶋ヲ抱テ、内海ニ注ク流注三
十五里餘、國中ノ大河ニシテ、筑紫二郎ノ名アリ、
沿河ノ諸村、概子平坦ニシテ、沃壤多シト雖、
常ニ水害ヲ免レス、

二

三

若津港ハ、郡ノ西南隅、千年川ノ河口ニ在リ、郡中
ノ要津タリ、大野嶋ハ、其西ニ在リ、南北ニ長ク東
西ニ短シ、其南部ヲ、大託間嶋ト云フ、肥前ニ属セ
リ、
板津驛ハ、郡ノ西南ニ在リ、山門郡、御河驛ヲ
距ル、一里十一町、肥後
ノ熊本驛ヨリ、肥前ノ長崎驛ニ至ル、一等縣道ナ
リ、上野驛ハ、郡ノ北ニ在リ、御井郡、久留米驛ヲ距
ル、三里十八町、三等縣道ナリ、
物産ハ、榎實、菜種、里芋、蘭蓆、葱、姑、久留米、餅等アリ、
上妻郡

疆域、東ハ、豊後ノ日田郡ニ接シ、南ハ、肥後ノ山鹿郡ニ界シ、西ハ、下妻、三緒、山門、三郡ニ隣リ、北ハ、生葉、竹野、山本御井、四郡ニ接ス、國中ノ大郡タリ、幅員、東西三里餘、南北五里、周回三十六里餘、
 道程、久留米ヲ距ル、六里餘、
 地勢、東南境ハ、高山峻嶺、重疊シ、西北ハ、平行ニシテ、河渠數條アリ、
 土質、東南ハ、硲瘠、西北ハ、概子沃饒ニシテ、灌漑利アリ佳穀ヲ産ス、
 町數、二、村數、九十四、
 戸數、一万五千二十四、
 人口、七万四千六百九十二、
 田畑、反別

六千九百四十八町八反三畝余、
 地租金、七万二千四百拾八円余、

御前嶽ハ、郡ノ東北隅ニ在リ、生葉郡及ヒ豊後ノ日田郡ニ跨リ、山勢雄偉ニシテ、國中ノ高山ナリ、三國山ハ、郡ノ東南ニ在リテ、筑豊、肥三國ニ跨レリ、其東南ニ、名字山アリ、平野嶽ハ、郡ノ東ニ在リ、高峻御前嶽ニ亜ク、其西南ハ、飛形山アリ、日向神岩山ハ、郡ノ東、矢部、大洲、二村ノ間ニ在リ、矢部川其中央ヲ貫流シ、奇異ノ巨巖、兩岨ニ屏立シ、巍哉天ヲ衝ク、一州ノ勝區タリ、
 矢部川ハ、水源ニアリ、一ハ、御前嶽ヨリ出、一ハ、黒

塚山ヨリ發シ、矢部村ニ至テ、相合シ又星野川ヲ
併セテ、西南ニ向ヒ、分レテ二派トナリ一ハ、南流
シテ、瀬高、中嶋ノ二川トナリテ、海ニ注キ、一ハ、西
流直下シテ、亦二川トナリ、分レテ數派トナリ、共
ニ抑河ノ市街ヲ環流シテ、海ニ入ル、甘木川ハ、水
原村、逆瀬谷ヨリ出、西南流シテ、數村ヲ過キ、三瀨
郡ニ至リテ、筑後川ニ入ル、
納服瀑ハ、郡ノ東北、上横山村ニ在リ、水勢勇猛ナ
リ、下流ハ、星野川ニ注ク、
福鳩ハ、郡ノ西ニ在リ、國中ノ大邑ナリ、

羽犬塚駅ハ、郡ノ西ニ在リ、御井郡久留米駅ニ等
国道ニシテ、筑前ノ山家駅ヨリ、肥後ノ熊本駅ニ
至ル、駅路ナリ、
物産ハ、榲實、菜種、里芋、麻、蘭、紙、砂糖、蕎麥、芋、串柿、鵝
池、織等アリ

下妻郡

疆域、西南ハ、山門郡、西北ハ三潯郡ニ界シ、東北ハ、
上妻郡ニ接ス、國中ノ小郡タリ、
幅員、東西二里、南北一里餘、周回五里、
道程、久留米ヲ距ル三里餘、

地勢東南境ハ、山岡連亘シ、西北ハ、平坦ニシテ、運輸ノ便アリ

土質東南ハ、概子膏腴、西北ハ、磽瘠ニシテ、又歉損ノ患アリ、然レ氏灌溉ノ利アリ、

村數三十、戸數三千三百五十三、人負一萬五千五百九十九畝、地租金二萬五千八百六十四圓余、

物産ハ、樞實、菜種、里芋、紙、蘭、砂糖、漆形附等アリ、

山門郡

疆域東ハ、上妻郡、東北ハ、肥後ノ玉名郡ニ隣リ、南ハ、三池郡ニ界シ、西ハ、内海ニ臨ミ、北ハ、下妻、三潞

二郡ニ接ス

幅員東西五里、南北一里餘、周四十四里餘

道程、久留米ヲ距ル、六里餘

地勢東南境ハ、山嶽連亘シ、西北ハ、平行ニシテ海

ニ瀕シ、又河渠數條アリ、水陸運輸、共ニ便ナリ、

土質東南ハ、磽确相錯リ、西北ハ、概子沃壤ニシテ

灌溉ノ利アリ

町數四十五、村數六十七、戸數一萬四千八百二十七、人負六萬七千六百二十

二、田畑及別、六千四百八十三畝、地租金八萬四千二百四十五圓余、

柳河ハ、郡ノ西ニ在リ、立花氏累世ノ舊邑ニシテ、

國中ノ都會ナリ

瀬高駅ハ、郡ノ中央ニ在リ、上妻郡羽犬塚駅ヲ距ル、二十五里、原

ノ町駅ハ、郡ノ東南ニ在リ、瀬高駅ヲ距ル、一里三十町、共ニ二

等國道ニシテ、筑前ノ山家駅ヨリ、肥後ノ熊本駅

ニ至ル、駅路ナリ、柳河駅ハ、郡ノ西北ニ在リ、三池郡渡

瀬駅ヲ距ル、肥後ノ熊本駅ヨリ、肥前ノ長崎駅ニ

至ル、一等縣道ナリ

物産ハ、藍、里芋、乾真煙、乾蝦等アリ、

三池郡

疆域、東南ハ、肥後ノ玉名郡ニ界シ、西ハ、内海ニ臨

東北ハ、山門郡ニ接ス、

幅員、東西二里、南北四里餘、周回十四里、

道程、久留米ヲ距ル、九里

地勢、東南境ハ、峯巒連互シ、西北ハ、平行ニシテ、海

ニ瀕ス、運輸便ナレバ、薪炭乏シ、

土質、東南ハ、瘠薄ニシテ、又水患アリ、西北ハ、肥腴

ナレバ、瀕海ノ地ハ、或ハ、暴潮ノ患ヲ免レス、

町數、一、村數、四十九、戸數、八千三百三十四、人員、三万

千六百六十四町四反三畝余、

地租、金、四万八千八百五十二円余、
三池山ハ、郡ノ東南ニアリテ、肥筑ノ界ヲ限レリ、

上、二三個ノ池アリ、

郡ノ西南隅、三里村岩鼻ノ岬角モ、亦肥筑ノ界ヲ
限リ、沙嘴海中ニ斗出ス、俗ニ速見里ト云フ、佳景
ノ地ナリ、

郡ノ中央歴木村ニ、景行帝弥能佐鳥麼志ノ舊
跡アリ、郡名ノ起ル所ニシテ、今猶古木ヲ出ス、

三池駅ハ、郡ノ中央ニ在リ、肥後、玉名郡、高瀬駅
ヲ距ル、四里三町、渡







瀬駅ハ、郡ノ西北ニ在リ、三池駅ヲ距ル、
一里十二町、共ニ一等

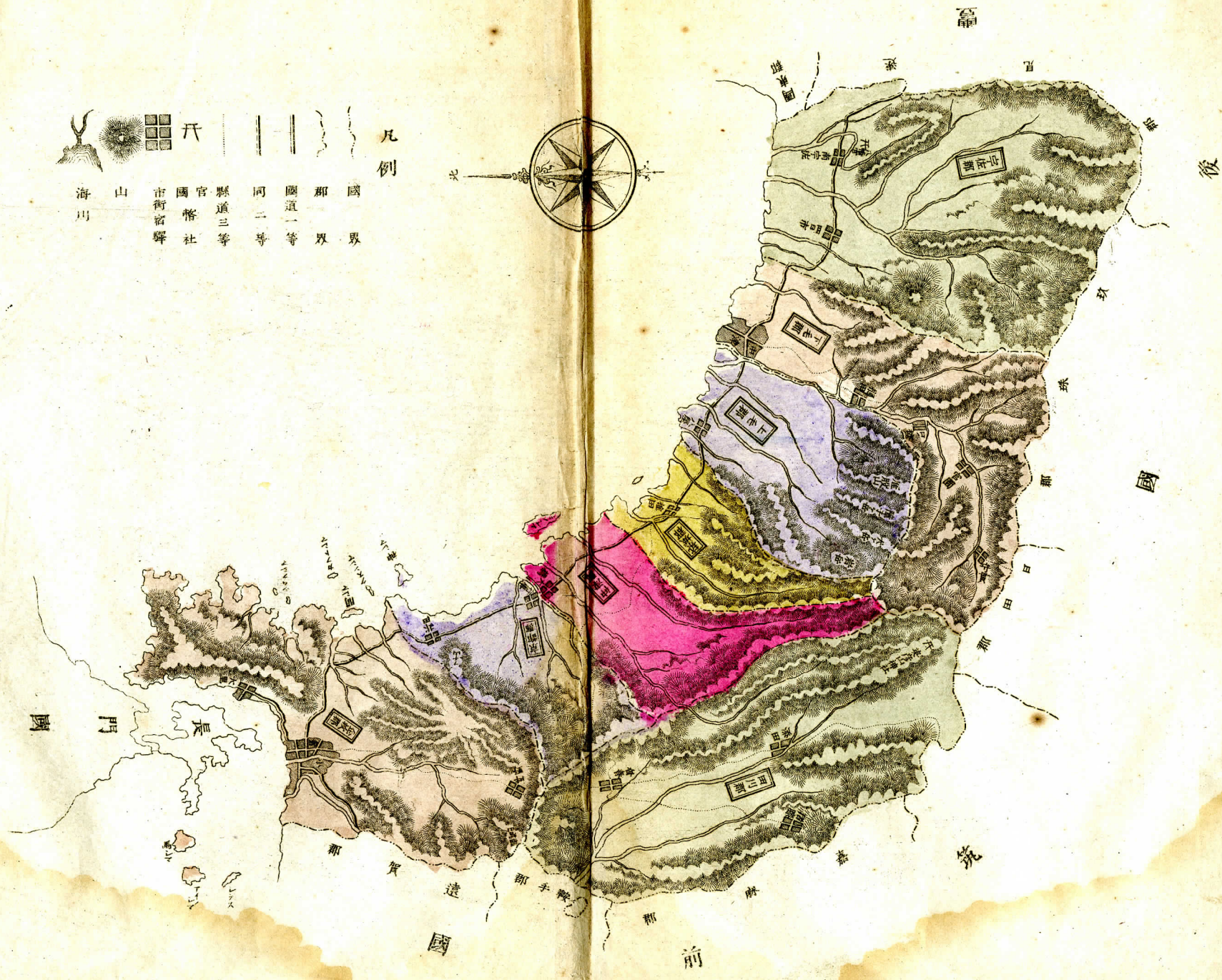
縣道ニシテ、肥後ノ熊本駅ヨリ、肥前ノ長崎駅ニ
至ル、駅路ナリ、

物産ハ、樺實、菜種、猪皮、石炭等アリ、

福岡縣地誌要略卷之中終

凡例

			开			
海	山	市街宿驛	官	縣道三等	國道一等	郡界
川			國			國界



福岡縣地誌要略卷之下

沖 鞆 編

豊前國

總論

豊前國ハ、西海道十一國ノ一ニシテ、今福岡縣ニ

隸ス、下毛、宇佐ニ郡ハ、初本縣ニ隸シ、後大分縣ニ屬ス、

其疆域ハ、西南ハ、山ヲ以テ筑前、豊後ノ二國ニ界

ヒ、東北ハ、内海ニ臨メリ、

其幅員ハ、東西十里、南北十三里餘、周回七十二里、

其道程ハ、東京ヲ距ル、二百八十六里餘、小倉

全國ノ地勢、弦月形ヲナシ、山嶽平地、相交錯セリ
其山嶽ハ、皆脉ヲ田川郡ノ英彦山ニ起シ、綿延四
出シ、其東北ニ赴ク者ハ、上毛、築城、下毛、宇佐四郡
ノ諸山トナリ、豊後ニ連亘セリ、其北ニ赴ク者ハ、
京都、仲津、企救三郡ノ諸山トナリ、其西南ニ赴ク
者ハ、筑前、豊後ノ諸山トナリ、皆國郡ノ界ヲ劃ス
其川流ハ、山國川ヲ大ナリトス、水源、亦英彦山ヨ
リ發シ、東北流シテ海ニ注ク、國ノ北角、僅ニ海峡
ヲ隔テ、長門ニ對シ、西海道ノ要衝ニシテ、海陸ノ
運轉、共ニ便ナリ、

土質ハ、豊腴ニシテ、五穀ニ宜シ、物産亦乏シカラ
ス、

郡數ハ、八、村數ハ、七百七十一、町數ハ、九十二、戸數
ハ、六万九千二百八十三、社數一千八百六十四人
寺數七百三十三
員ハ、三十二万九千一百二十三、男十六万六千九
百六十七、女十六
万二千一百五十六
田畑反別ハ、四万零々六十四町九反八
畝餘、地租金ハ、三十六万三千八百六十三圓餘ア
リ、

企救郡

疆域、東ハ、周防洋ニ臨ミ、南ハ、京都、田川二郡ニ界

シ、西ハ筑前ノ遠賀鞍手二郡ニ接シ北ハ海ヲ隔
テ、長門ノ豊浦郡ニ對シ、西北ハ玄海洋ニ臨メリ、
幅員東西四里餘、南北六里餘、周回二十九里、
道程福岡ヲ距ル十八里、
地勢東南及ヒ西ハ山岡相連リ、中央及ヒ東北ノ
間ハ平坦ニシテ、山林ノ利少シ、然レモ海運ノ便
アリ、
土質肥瘠相雜リ、米麥菜糧ニ宜シ然レモ旱患アリ
町數二十六、村數百十二、
戸數、一万五千七十二、人
員、五万四千六百七十、田畑

反別、五千五百五十五町七反六畝
余、地租金、四万九千二百二十二円余、

平峽山ハ郡ノ西南境ニ在リ、京都郡ニ連リ、山頂
平行ニシテ、俗ニ廣野臺ト云フ、福智山ハ其西北
隅ニ在リ、田川郡及ヒ筑前ノ鞍手郡ニ跨カリ、山
頂ヲ郡界トス、足立山ハ郡ノ東ニ突起シ、戸上山
風師山ハ其東北ニ並列セリ、芝津山或ハ四極山
又貫山ト云
ハ郡ノ南ニ在リ、京都郡ニ跨カリ、周防灘ニ臨ミ、
風景絶佳ナリ、
蒲生川或ハ紫
川ト云ハ水源ニアリ、一ハ道原村ノ菅生
瀑ヨリ發シテ東北流シ、一ハ市丸村、大清水社ノ

池ヨリ出、西北流シテ、徳光村ニ至リ、相會シテ一
トナリ、小倉ニ至テ海ニ注ク、
小倉ハ、郡ノ西北隅ニ在リ、海ニ瀕ス、小笠原氏累
世ノ舊邑ナリ、國中ノ都會ニシテ、海物ニ富メ、
企救高濱或ハ長濱ト云フハ、郡ノ北ニアリ、海ヲ硯海ト
云フ、長門ノ赤間關ニ對シ、風光明媚ナリ、其東、門
司浦ノ北端ニ、早鞆海峡アリ、潮勢極テ駛シ、又郡
ノ東北、白野江村ノ山脚、海中ニ斗出スル處ヲ、部
崎ト云、燈臺ヲ置ク、
藍嶋ハ、郡ノ西北方ニ在リ、北渚ニ坦巖アリ、俗ニ

千疊敷ト云フ、側ニ、白洲瀨アリ、燈臺ヲ置ク、其東
ニ、與次兵衛瀨アリ、亦礁標ヲ設ク、
田浦港ハ、郡ノ東北ニ在リ、西北ニ向フ、
大里駅ハ、郡ノ東北ニ在リ、長門壘浦郡赤間關
ヲ離ル、一里十六町、小
倉駅ハ、小倉ノ市街ニ在リ、大里駅ヲ離ル、ト共ニ
一里十九町、
一等國道ニシテ、肥前彼杵郡長崎駅ニ至ル、駅路
ナリ、呼野駅ハ、郡ノ南ニ在リ、小倉駅ヲ距
ル、四里六町、三等縣
道ナリ、
物産ハ、樞實、綿、蜂蜜、紙、硯、石灰、食塩、小倉織、乾蝦、海
參等アリ、

田川郡

疆域、東ハ京都、仲津二郡、東南ハ下毛郡ニ界シ、南
ハ豊後ノ日田郡、筑前ノ上座郡ニ隣リ、西ハ同國
嘉麻、鞍手二郡ニ界シ、北ハ企救郡ニ接ス、
幅員、東西三里余、南北九里余、周回三十八里、
道程、小倉駅ヲ距ル、七里餘、
地勢、東南、及西ハ、山岳駢列シ、中央、及ヒ西北ハ、平
坦ニシテ、河川アリ、舟運便ナリ、薪材多ク、魚塩乏
シ、
土質、肥沃ニシテ、五穀善ク熟ス、

町數、一、村數、八十四、戸數、八千五百二十一、人員、四
千二百二十七町六反九畝余、
地租金、六万七千三百三十円、余、
英彦山ハ、郡ノ東南隅ニ在リテ、筑前、豊後ノ二國
ニ連亘シ、鎮西ノ高山ナリ、山勢峻秀ニシテ、三峰

アリ、老杉簇立シテ、雲霧常ニ深シ、其南ニ、禪定嶽
アリ、樹木鬱蒼トシテ、亦筑豊二國ニ連レリ、香春
嶽ハ、郡ノ北境ニ在リ、側立千丈アリ、其北ニ、福智
山アリテ、企救郡及ヒ筑前ノ鞍手郡ニ連レリ、大
坂山ハ、郡ノ東北ニ特立シテ、京都、仲津ノ二郡ニ
跨レリ、

赤池川ハ、水源ニテリ、一ハ、英彦山ヨリ發シ、西流シテ、安永村ニ至リ、西流シテ添田川トナリ、一ハ中元寺村ヨリ出西北流シテ、中元寺川トナリ、金田村ニ至リ、北流シテ添田川ニ會シ、赤池草場ニ村ヲ經、西流シテ筑前鞍手郡上境村ニ入リ、遠賀川ニ會ス、

英彦山神社ハ、英彦山ニ在リ、國幣小社ナリ、香春駅ハ、郡ノ北ニ在リ、金枝郡寺野駅ヲ距ル、二里十四町、猪膝駅ハ、郡ノ西ニ在リ、香春駅ヲ距ル、三里五町、添田駅ハ、郡ノ中央ニ在リ、香春駅ヲ距ル、三里四町、共ニ三等縣道ナリ、

物産ハ、榲實、實綿、烟草、蜂蜜、紙、硯、石灰、石炭等アリ、

京都郡

疆域、東ハ、内海ニ臨ミ、南ハ、仲津郡、西南ハ、田川郡ニ界シ、北ハ、企救郡ニ接ス、幅員、東西五里、南北一里餘、周回十二里餘、道程、小倉駅ヲ距ル、六里餘、地勢、東北ハ、平坦ニシテ海ニ瀕シ、西南境ハ、連峰屏列シテ、山林ノ利アリ、土質、西北ハ、肥饒ニシテ、五穀善ク熟シ、南境ハ、瘠瘠ニシテ、灌溉ノ利アリ、又水旱ノ患アリ、

村數七十三、戸數四千四百三十四、人員二万零百六十四、畝余、地租金、三万四千八百九十四円余

景行天皇ノ古宮址ハ、郡ノ南、津積村ニ在リ、郡名ノ起ル所ナリ、今猶御所谷ト呼ヘリ、

所田駅ハ、郡ノ北ニ在リ、企救郡小倉駅ヲ距ル、四里五町、行事駅

ハ、郡ノ東ニ在リ、所田駅ヲ距ル、一里二十六町、共ニ三等國道ニ

シテ企救郡小倉駅ヨリ豊後ノ大分郡大分駅ニ

至ル駅路ナリ新町駅ハ、郡ノ南ニ在リ、田川郡香春駅ヲ距

ル、一里三十一町、三等縣道ナリ、

物産ハ、摺實、實綿、里芋、食塩、乾烏賊、乾蝦、乾醬蝦等

アリ、

仲津郡

疆域、東ハ、内海ニ臨ミ、東南ハ、築城郡、南ハ、下毛郡ニ界シ、西ハ、田川郡、北ハ、京都郡ニ接ス、

幅員、東西九里、南北一里餘、周回二十里餘、

道程、小倉ヲ距ル、七里餘、

地勢、西南境ハ、高山綿亘シテ、山林ノ利多シ、東北ハ、平坦ニシテ、海ニ瀕ス、又河川アリ、舟運便ナリ、土質、西南ハ、肥沃ニシテ、東北ハ、稍薄瘠ナリ、然レモ灌漑ノ利アリ、五穀豐熟ス、

町數一、村數七十六、戸數六千七百七十九、人貢三千八百八十町四及余、地租金三萬六千五百二十四余、

藏持山ハ、郡ノ南ニ在リ、田川郡ニ連レリ、

今川上流ヲ赤谷川下流ヲ天王田川ト云フハ、田川郡ノ英彦山ヨリ

發シ、西北流シテ、本郡崎山村ニ來リ、東北流シテ、

大橋村ノ東ヲ過キテ、菰嶋浦ニ注ク、

豊津ハ、郡ノ北ニ在リ、小笠原氏ノ舊邑タリ、

大橋駅ハ、郡ノ北端ニ在リ、京都郡行事駅ヲ距ルニ町、共ニ三

等國道ニシテ、企救郡小倉駅ヨリ、豊後ノ大分縣

ニ至ル、駅路ナリ、豊津驛ハ、豊津ノ市街ニ在リ、京都

郡新町駅ヲ距ル一里八町、築城郡椎田駅ヲ距ル二里二十八町、三等縣道ナリ、
物産ハ、蜂蜜、生糸、小倉織、小倉縮等アリ、

築城郡

疆域、東北ハ、内海ニ臨ミ、東南ハ、上毛郡、南ハ、下毛

郡ニ界シ、西北ハ、仲津郡ニ接ス、

幅員、東西二里餘、南北五里、周回二十里、

道程、小倉ヲ距ル九里、

地勢、西南境ハ、山嶽屏列シ、山林ノ利、僅ニ薪炭ニ

給ス、東ハ、平坦ニシテ、北ハ、海ニ瀕ス、

土質肥沃ニシテ、五穀善ク熟ス、

村數、四十五、戸數、四千四百九十九、人員、二万九百

反余、地租金、二万三千七百九十四、田畑及別、二千二百十九町五

推田、仲津郡大橋駅ヲ松江駅、推田駅ヲ距ルハ、

共ニ郡ノ東北ニ在リ、企救郡小倉駅ヨリ、豊後ノ

大分駅ニ至ル、三等國道ナリ、

物産ハ、實綿、食塩、昆布、海苔等アリ、

上毛郡

疆域、東南ハ、下毛郡、西北ハ、築城郡ニ接シ、東北ハ

内海ニ臨ム、

幅員、東西一里餘、南北三里、周回二十二里餘、

道程、小倉駅ヲ距ル、十一里餘、

地勢、西南境ハ、峰巒綿亘シ、薪材乏シカラス、東北

ハ、平坦ニシテ、北ハ海ニ瀕ス、

土質、肥沃ニシテ、五穀善ク熟ス、

町數、一、村數、七十九、戸數、七千六百六十九、人員、三

三千三百八十八町一反余、地租金、三万六千七百九十四、田畑及別

犬嶽ハ、郡ノ西南境ニ在リ、築城、下毛ノ二郡ニ跨

リ、田川郡、英彦山ニ亞ケル高山ナリ、岩嶽山一名舊蕃提山

ハ、其東北ニ在リ、亦築城郡ニ跨レリ、松尾山、雁股

山ハ、其東南ニ在リ、四山ノ山脈、相連接シテ、共ニ

東ニ走レリ、

鵜嶋港ハ、郡ノ東北ニ在リ、東北ニ向フ、

八屋駅ハ、郡ノ北ニ在リ、築城郡松江駅ヲ
距ル三十二町三等國

道ニシテ、企救郡小倉駅ヨリ、豊後ノ大分駅ニ至
ル、驛路ナリ、

物産ハ、櫛實、菜種、實綿、半夏、七嶋表等アリ

下毛郡

疆域、東ハ、宇佐郡ニ界シ、西南ハ、田川、仲津、上毛、及
豊後ノ日田、玖珠、五郡ニ接シ、北ハ、周防洋ニ臨ム、
幅員、東西七里餘、南北三里餘、周回三十里、

道程、小倉ヲ距ル十八里、

地勢、東西ニ長ク、南北ニ短シ、西南ハ、山嶽連亘シ、

東北ハ、平行ニシテ、運輸ノ便アリ、

土質、概子膏腴ニシテ、米麥善ク熟ス、

町數、六十二、村數、九十七、戸數、一万三千四百四十七、
人員、六万三千四百七十
三、田畑反別、五千五百五十四町四反、
六畝余、地租金、五万三千三百四十四反、

檜原山ハ、郡ノ西北ニ在リ、其山脈遶ク田川郡ノ

英彦山ヨリ来レリ、大嶽一ニ木ノ
岳ト云ハ、郡ノ中央ニ

在リ、下毛、築城ニ郡ニ跨レリ、八面山一ニ箭山
ト云ハ、

郡ノ東ニ在リ、頗嶮峻ナリ、

山國川一ニ高瀬川又ハ源ヲ田川郡ノ英彦山ヨ

リ發シ、東南流シテ、本郡宮園村ニ來リ、北流シテ

柿坂村ニ至リ、山移川ヲ合セ、郡ノ西北邊ヲ東北

流シテ、郡中ノ諸水ヲ合セ、仲津ノ西ヲ過キテ、海

ニ注リ

羅漢寺ハ、郡ノ東南、跡田村ニ在リ、風景奇絶ニシ

テ、其名夙ニ著シ、

中津ハ、郡ノ北ニ在リ、與平氏累代ノ舊邑ニシテ、

郡中ノ都會ナリ、

中津駅、鳴田駅ハ、相連テ共ニ郡ノ北ニ在リ、上毛郡ハ

至ル、三等國道ナリ、樋田駅ハ、郡ノ西北ニ在リ、鳴田

駅ヲ距ル三里口ノ林駅ハ、郡ノ中央ニ在リ、鳴田

二里三町宮園駅ハ、郡ノ南ニ在リ、口ノ林守實

駅モ亦郡ノ南ニ在リ、宮園距ル二里三町守實

十四里、共ニ三等縣道ニシテ、企救郡小倉駅ヨリ

豐後ノ日田駅ニ至ル、驛路ナリ、

物産ハ、萊種、生蠟、杉材、茶、木綿、紵等ナリ、

宇佐郡

疆域、東ハ、豐後ノ國東郡ニ接シ、東南ハ、同國、速見

郡、西ハ、豐後ノ國東郡ニ接シ、西南ハ、同國、速見

玖珠二郡ニ界シ、西ハ、下毛郡ニ隣シ、北ハ、海ニ瀕ス、

幅員東西三里餘南北七里、周四二十五里、

道程小倉ヲ距ル、十八里、

地勢、山嶽ヲ以テ、南北ヲ劃斷シ、南ハ、丘陵起伏シ、

北境ハ、平坦ナレバ、運輸ノ便ナシ、

土質、槩子肥饒ニシテ、稻粱善ク熟ス、

村數二百四十、戸數一萬三千六百六十二人、員六

八百八十町、四反、三千四百七十三、田畑反別、九千

租金、八萬二千三百五十四、御許山峰ト云ハ、郡ノ東ニ在リ、豊後ノ速見郡

ニ跨レリ、康嵐山ハ、郡ノ西ニ在リ、亦豊後ニ連レ

リ、
駅館川古菟狹川ト云ハ、水源ニアリ、其豊後ノ速見郡油

布山ヨリ發シ、本郡萱籠村藥罐ノ口ニ米リ、飛瀑

トナル者ヲ、津房川ト云、其豊後ノ玖珠郡福間嶽

ヨリ、本郡西推谷ニ来リ、亦飛瀑トナリ、下流北ニ

向テ、惠良谷ニ注ク者ヲ、惠良川ト云、又其玖珠郡

芦前山ヨリ發スル者ヲ、漆見川ト云、亦北流シテ

飯田村ニ至リ、津房川ト相合シ、西北流シテ、香下

村ニ至リ、惠良川ニ會シテ、驛館川トナリ、又北流

シテ郡ノ中央ヲ貫キ、長洲浦ニ至リ、海ニ入ル、
 宇佐神宮ハ、郡ノ北ニ在リ、官幣大社ナリ、
 長洲村ハ、郡ノ南ニ在リ、海ニ頻ス廣邑ナリ、
 四日市駅下毛郡嶋田駅ヲ距ル、四里四町、南宇佐駅ハ、共ニ郡ノ
 北ニ在リ、四日市駅ヲ距ル、一里八町、豊後大分郡大分駅ヲ距ル、十四里、共ニ三等
 國道ニシテ、企救郡小倉駅ヨリ、豊後ノ大分駅ニ
 至ル、駅路ナリ、
 物産ハ米、蠟、鯨、辛嶋織等アリ

福岡縣地誌要略卷之下終

明治十三年三月十日版權免許
 同年五月刻成

編輯兼出版人

福岡縣士族

沖

鞠

福岡縣福岡區洲崎
土手町七十三番地

同

發行人

古賀男夫

同縣同區搦口町
百四十二番地

福岡

江藤 正澄

久留米

菊竹 儀平

同

林
斧
助

同

赤司平次郎

同

古野支店

柳河

関
新
社

同

久田 志保

同

康
鶴
二

同

木原久太郎

小倉

宮城
勇

同

長濱潮

福問

佐野長七

同

花房馨太郎

小倉

蜂家
新助

同

山崎登

同

辛嶋並家

同

植木利三郎

香春

膝平八郎

博多

舟水 弥七

直方

龍田次三郎

同

右田昌七郎

赤間

古川
圖藏

17

高田芳太郎

芦屋

中尾 淳吾