

師範學  
校編輯  
日本地誌略

三

T1A1  
28  
(SH31)

師範學校編輯

# 日本地誌略

明治七年  
八月改正

文部省刊行

日本地誌略卷之三

山陰道 八國

丹波國


東ハ近江山城ニ連リ、南ハ攝津ニ接リ、西北ハ播磨、但馬、丹後、若狹ニ界ス、山嶽四圍、淵水交注シテ、國中平野ヲ見ズ、桑田、船井、何鹿、多紀、氷上、天田ノ六郡アリ、

三ノ三國、嶽國境ニ高ク聳エテ、西ニ在ル者ハ、但馬、播磨ニ跨リ、北ニ在ル者ハ、若狹、丹後ニ跨リ、其中間ニ在ル者ハ、丹後、但馬ニ且ル、此三嶽ノ脈、斜

延キテ、四境ヲ擁ミ、西南ハ篠峯船坂、只越、愛宕、  
 脛摺等ノ諸嶺トナリ、東北ハ萬艘、大江坂、片生、知  
 井、五波、棚野、尾來等ノ諸嶺トナル、丹後、但馬ノ境  
 至リテハ、殊ニ峻險ヲ極メテ、尾坂、千原、鬼城、鐵  
 鉾、三國ノ諸山アリ、其他ハ峯、半國、八尾、畠山、栗鹿  
 ノ諸峯、國中ニ峙立セリ

川ハ源ヲ四境ノ山間ヨリ發シ、相集マリテ、四條  
 トナリ、三方ニ分流ス、其南流レテ、播磨ニ入ル者  
 ラ、佐治川トシ、其北流レテ、丹後ニ入ル者ヲ、福知  
 川トシ、其東流レテ、山城ニ入ル者ヲ、保津川トス、

福知山ヨリ鬼城山ヲ望ム圖



保津川ハ、片生峠ノ澗谷  
 ヨリ出デ、龜岡舊名ニ  
 至リ、弓削川ヲ併セ、保津  
 村ニ至リテ、大堰川トナ  
 ル、山城ノ桂川是ナリ、福  
 知川ハ、一名ヲ音無瀬川  
 ト云フ、桑田郡佐々里村  
 ノ山間ヨリ出デ、棚野  
 高屋、上林、土師等ノ諸川  
 ヲ併セ、福知山ヲ過ク、丹



由良川是ナリ、佐治川ハ氷上郡ノ山間ヨリ  
出デ、大蛛川ト相會ス、播磨ノ加古川是ナリ、大  
蛛川ハ源ヲ多紀郡上篠見村ノ大瀑ヨリ發シ、西  
流シテ篠山ヲ過ギ、久下川トナリ、佐治川ニ入ル  
國中ニ龜岡、園部、綾部、福知山、篠山等ノ城市アリ  
ト雖、皆小ナリ、其中較繁華ナルヲ龜岡、福知  
山、篠山トス、

物産ハ、石灰、砥石、燧石、木材、煙草、栗、柿、桑梨、松茸、薪  
炭、茶、綿、生絲、蜂蜜、綿布、蠟、黃連、桑酒、蘭席、川魚等

### 丹後國

東南ハ若狹、丹波ニ接シ、西ハ但馬ニ界シ、三方皆  
山嶽ヲ負ヒテ、唯北ノ一面ノミハ海ニ瀕シ、港灣  
出入ス、加佐、與謝、中、竹野、熊野ノ五郡アリ、  
千丈嶽ハ一名ヲ大江山ト云フ、與謝、加佐ノ兩郡  
ニ跨リ、國ノ南境ニ屹立セリ、其東北ニ聳ユルヲ  
由良嶽トス、丹後富士ト稱ス、成相山ハ其頂ヲ鼓  
嶽ト云フ、與謝海ノ西ニ在リ、宮津ノ南ニハ、普甲  
峠アリ、今千歲坂ト稱ス、足占山ハ中郡ニ在リ、或  
ハ呼ビテ磯砂山ト云フ、國中第一ノ高山タルヲ



以テ北海ノ行舟皆此山ヲ標トス、  
由良川ハ丹波ヨリ來リ、加佐郡ヲ過ギテ、由良港  
ニ注グ、其流國中ニ最タルヲ以テ、稱レテ大川ト  
云フコレニ亞グ者ヲ竹野川トス、源ヲ中郡ノ常  
吉村ノ山間ヨリ發シ、郡中ノ諸水ヲ併セ北流シ  
テ竹野間ノ兩村ノ間ニ至リ、海ニ入ル、  
倉梯川ハ一名ヲ野田川ト云フ、與謝郡ノ山間ヨ  
リ發シ北流シテ與謝海ニ入ル、佐野川上ノ二川  
ハ、共ニ但馬ノ境ヨリ出デ、久美港ニ注ギ、二橋  
川ハ丹波ノ境ヨリ出デ、田邊灣ニ注グ、此數川

其流皆數里ニ過ギズ

竹野郡ハ北海ニ突出セズ、半島ノ地ニシテ東西  
共ニ海ニ面ヘリ、其北岬ヲ經、岬ト云フ、西ニハ間  
人、夕日ノ二港アリテ、東ニハ蒲入、平田、日出ノ三  
港アリ、其南ハ、即與謝海ナリ、  
與謝海ハ南ニ黑崎アリ、北ニ鷺崎アリテ、潮水遠  
ク陸地ニ入リ、一大灣ヲナス、灣中ニ天橋立アリ、  
天橋立ハ日本三景ノ一ニシテ、沙線一條長ク海  
中ニ斗出シ、青松其上ニ茂生テ、成相山上ヨリ、コ  
レヲ望ムバ、一長橋ノ如ク、風景絶佳ナリ、

由良港ハ由良川ノ口ニ  
 シテ其幅廣シト雖海船  
 ヲ通スシヨト四里ニ過  
 ギス小舟ハ廻リテ丹波  
 ノ福知山ニ達スベレ宮  
 津港ハ天橋立ノ東南ニ  
 在リテ舟船常ニ輻湊シ  
 國中第一ノ佳港ナリ舞  
 鶴港舊名田邊モ亦海船數百  
 艘ヲ泊スベクレテ冠沓

ノ二島其北ニ横タハリ  
 岸上ニ建部山アリ以テ  
 海山ノ勝ヲ登臨スベシ  
 其他竹野岩瀧ノ諸港ア  
 リト雖皆水淺クレテ小  
 舟ヲ通ズルニ止マルノ  
 久美港ハ國ノ西境ニ在  
 リ河口淺クレテ舟ヲ通  
 ズベカラズ其東ハ即夕

成相山上リ天

橋立ヲ望ム圖



日、湊ナリ、穴崎ヲ隔テ、掛津浦ニ連ル、浦口ニ二湖アリ、周廻共ニ一里ニ殆シ、其水流レテ海ニ注グ、

舞鶴宮津ハ、海濱ノ一城市ニシテ、國中ノ小都會ナリ、

物産ハ、木材、海藻、鯨、鯨、鮓、海參、蜂、蜜、紬、縮、絹、葛、籠、撰糸、紙、漆、蠟、桐油等ナリ、

### 但馬國

東ハ、丹後、丹波ニ連リ、南ハ、播磨ニ接レ、西ハ、因幡ニ界ス、三方皆連山ヲ負ヒテ、北ハ海ニ臨メリ、朝

來養父、出石、氣多、城崎、美含、二方、七味ノ八郡アリ、

氷山或ハ新山ニ作ル

ハ、西南ノ隅ニ聳エテ、播磨因幡美

作ニ跨ル、其四國ニ亘ルヲ以テ、或ハ呼ビテ、四箇

山ト云フ、此國ニモ亦、三ノ三國嶽アリテ、一ハ播

磨、丹波ニ跨リ、一ハ丹波、丹後ニ蟠ル、其山脈、延キ

テ國境ヲ劃リ、朝來、上坂、二國、床尾、蒲生等ノ諸嶺

トナル、殊ニ七味、二方、美含ノ三郡ハ、攢峰重嶺並

峙シテ、道路險惡、平坦ノ地無ク、國中ニモ亦、久斗

山、妙見山等高ク聳エテ、妙見山ヲ殊ニ高深ナリ


トス、杉ノ良材ヲ出ダスヲ以テ著ル、又城崎、出石



三郡ノ境上ニ三開山アリ、甚高カラズト雖、其形ノ肖タルヲ以テ稱レテ但馬富士ト云ス  
二方川ハ源ヲ畠谷川ト云フ、因幡ノ境ナル山間ヨリ發シ、東北ニ赴キテ寺木温泉、熊谷ノ諸川ヲ併セ、直ニ北流シテ、久斗谷川ト合シ、濱坂村ニ至リ、海ニ注グ、矢田川ハ源ヲ氷山ヨリ發シ、北流シテ、小代、湯船ノ諸川ヲ併セ、大谷村ヲ過ギテ、大谷口川ト稱シ、矢田村ノ東ニ沿ヒ、下濱村ニ至リ、海ニ入ル、

糸魚川ハ、養父郡明延、銀山ヨリ發シ、廣谷川ハ同郡筏村ノ天瀑ヨリ出テ、谷木川ハ氷山ノ麓ヨリ來リ、其ニ東流シテ、朝來川ニ入ル、出石川ハ、丹後ノ境ナル山間ヨリ出デ、出石ノ城市ヲ過ギ、奥山川ヲ併セ、西流シテ、亦朝來川ニ入ル、朝來川ハ其源ヲ朝來郡生野、銀山ヨリ發シ、北流シテ竹田ニ至リ、竹田川ト云ヒ、養父、氣多兩郡ヲ過ギ、皆其地ヲ以テ稱セラレ、數郡ノ諸川ヲ集メ、一大河トナリ、夢川ト云フ、北流シテ豐岡ヲ過ギ、大濱、六方、二川ヲ併セ、城崎川トナリ、湯島ノ東ニ沿ヒテ、津居山、津至リ、海ニ入ル、其大一國ニ最タルヲ

以テ亦呼ビテ大川ト云フ、其他上生、市場、大橋、  
 諸川アリト雖、皆細流アリ、大橋川ハ源ヲ青葉清  
 水ト云フ、諸寄村ニ在リ、其下流ハ直ニ諸寄港ニ  
 注グ、  
 湯島ハ舊名ヲ大溪ト云フ、溫泉ヲ以テ著ル、東ハ  
 大川ヲ隔テ、樂々浦ニ對ス、河水陸地ニ入りテ、  
 一小灣ヲナシ、西ニハ鑄物師庚ノ坂路アリテ、來  
 日山其上ニ峙テ、地勢狹隘ナリト雖、夏月毎ニ浴  
 客ノ多キコト、數千人ニ至ル、  
 此國ノ諸川、皆舟楫ノ利アリト雖、海廣ハ岬嶮危



津居山港圖

險ニレテ、津居山、丹生、諸  
 寄三港ヲ除メノ外ハ、海  
 舶ヲ容ル、ニ便ナラズ、  
 諸寄港ハ、因幡ノ境ニ近  
 久、津居山港ハ、丹後ノ境  
 ニ連リ、丹生港ハ、其中間  
 ニ在リテ、相距ルコト各  
 五、六里近時、津居山港モ  
 亦洪水ノ爲ニ、河口填淤  
 ニテ、大船ヲ通ズベカラ

ス、  
餘部岬ハ一名ヲ伊丹岬ト云フ、二方、美含二郡、  
界ニ在リテ、海中ニ斗出スルコト三里、丹後、經、  
岬ト相對シテ、兩翼ヲ張ルガ如シ、西ニ鬼門崎、雪、  
白濱、テリテ東ニ宇日浦、田久日浦アリ、島嶼數十、  
海上ニ基布シ、風光明媚、愛スベシ、  
物產ハ、牛、金、銀、銅、水晶、砥石、溫石、石材、海苔、海藻、鯉、  
鮎、鱒、鮭、大口魚、山繭、蜂蜜、烟草、柳、筍、筴、針、杉、楮、白抄、  
苧、麻、紙、綿、生糸、榛物、漆器等ナリ、

因幡國

東ハ但馬播磨ニ接シ、西南ハ伯耆美作ニ界シ、北  
ハ海ニ臨ス、岩井法美ハ東ハ上智頭邑美高草氣  
多ノ八郡アリ、  
邑美高草ノ二郡ハ平行ニ屬スト雖其他ノ諸郡  
ハ地皆磽确ニシテ峯巒起伏シ、海岸ハ平沙一帯  
遠ク連リテ、港灣少シ、故ニ賀露浦ヲ除クノ外ハ、  
泊舟ニ便ナルノ地無シ、  
三國山ハ美作伯耆ニ跨リ、管山ハ但馬播磨ニ跨  
リ、因リテ亦三國山ト稱ス、但馬播磨ノ境ニハ扇  
山、豹山、池田山等高ク峙チテ、伯耆美作ノ境ニハ、



田角峠、沙山人坂峠、那岐山等並に聳えたり、國中  
モ亦鷲峰山ノ多氣郡ニ於ケル、龍山、頭巾山ノ智  
頭郡ニ於ケル、皆高峻ニシテ、其特ニ著ル、者ヲ  
因幡山トス、法美郡、稻葉郷ニ在リ、其宇倍神社  
ルヲ以テ、又稱シテ、宇倍山ト云ス

川ハ千代川ヲ最トシテ、八東川、因幡川コレニ亞  
グ、八東川ハ一名ヲ若櫻川ト云フ、播磨ノ境ヨリ  
出デ、權現大鹿諸鹿ノ諸瀑水ヲ併セ、西流シテ、  
千代川ニ入ル、因幡川ハ一名ヲ國府川ト云フ、源  
ヲ法美郡ノ雨瀧ヨリ發シ、亦西流シテ、鳥取ヲ過

湖山池圖



ギ、囊川トナリ、千代川ニ  
入ル、千代川ハ、人坂峠ヨ  
リ出デ、八上、高草兩郡  
ノ諸水ヲ併セ、北流シテ、  
八東川、囊川ト會シ、湖山  
ノ池水ト同シク、賀露浦  
ニ注グ、コレヲ賀露川ト  
稱ス、

湖山池ハ、賀露浦ノ西南  
ニ在リ、周廻三里餘、池中

二小島アリ青島ト稱ス、東ニハ湯山、細川ノ二池  
アリ、西ニハ興澤見池アリテ、其水皆北海ニ注グ、  
賀露浦ハ鳥取ノ西北ニ在リテ、鳥島其口ニ當リ、  
泊舟ノ地タリ、田後、網代、岩戸ノ三港ハ國ノ東隅  
ニ在リテ、但馬ニ連ヘリ、  
物産ハ銅、砥石、硯材、藍、茶、烟草、麻、紙、生糸、絹、棉布、漆、  
蠟、白珊瑚、蘭席、石耳、葛粉、諸木材、諸藥材、鰻、鱒、鮎、鮭、  
大口魚、比目魚、擁劍蟹、海藻、蜂蜜、凍熊膽等ナリ、

伯耆國

北ハ海ニ臨ミ、西ハ出雲ニ接ヒ、東南ハ因幡、美作  
備中、備後ニ界ス、大山高ク國ノ南境ニ聳エテ、其  
脈左右ニ連リ、峯巒起伏ヒ、海濱ハ較平衍ナリ、河  
村、久米、八橋、汗入、會見、日野ノ六郡アリ、  
大山ハ本名ヲ大神山ト云フ、山陰道第一ノ高嶺  
ニシテ、鍋山高麗山等、其麓ニ峙テ、三國ノ山、美作、因  
幡ノ境ニ聳エテ、北ニ美德山アリ、西ニ蛭山アリ、  
日野郡ハ出雲、備後、備中、美作ニ接ヒテ、連山其後  
ヲ擁ヒ、船通山ハ出雲ノ境ニ聳エ、三平山ハ美作  
ノ境ニ峙テ、郡中ニモ、大倉ノ高峰アリテ、地ニ鐵  
礦多シ、

船上山ハ、御來屋港ノ東  
南ニ在リ、後醍醐天皇ノ  
行在所タルヲ以テ、其名  
特ニ著ル、

竹田川ハ、河村郡栗祖村  
ノ山中ヨリ出テ、三朝川  
ハ、同郡俵原村ノ山間ヨ  
リ發シ、今泉村ニ至リ、相  
會シテ、一水トナリ、小鴨  
新村ノニ川ヲ併ヒ、天神

圖々山大リヨ濱見夜



川ト稱シ、北流シテ、長瀬ニ至リ、海ニ入ル、其東ニ  
東郷池アリ、周廻殆、三里、亦北流シニ、橋津ニ至リ  
海ニ注グ、故ニコレヲ橋津川ト云フ、是皆國ノ東  
ニ在ル者ニシテ、西ニハ、日野川アリ、其源ヲ日野  
郡野組村ノ山中ヨリ發シ、郡中及會見郡ノ諸川  
ヲ併ヒ、北流シテ、日吉津ニ至リ、海ニ入ル、此二川  
國中ニ在リテ、最大ナル者ニシテ、其他加勢、蛇、洗  
勝田、阿彌陀等ノ諸川、皆源ヲ、八橋、汗入兩郡ノ山  
中ヨリ發シ、北流シテ海ニ入ル、  
夜見濱ハ、北海ニ突出セル、沙嘴ニシテ、出雲ノ三



保關ト海水ヲ擁シ、一大灣ヲナス、灣ノ東隅ノ岸  
ニ、米子ノ市街アリ、故ニ米子、深浦ト稱ス、海船百  
餘艘ヲ容ルベクシテ、沙嘴ノ盡クル所ヲ境、湊ト  
ス、亦佳港ナリ、此ヨリ東ニ、淀江、御來屋、赤崎、松谷、  
泊浦等ノ諸港アリト雖、灣内狹隘ニシテ、風濤ヲ  
防グベカラズ、故ニ碇泊日ヲ歴ルコト能ハズ、  
物産ハ、鐵、銅、鐵器、白石英、紫石英、砥石、雲母、藍、紅花、  
胡麻、茅葦、香葦、砂糖、蠟、漆、石灰、紙、麻、草、綿、棉布、甘藷、  
白枳、鯨、鰻、海參、海藻、熊膽、諸藥材等ナリ、

出雲國

東南ハ、伯耆備後ニ接シ、西ハ、石見ニ界ス、三面皆、  
連山、高ク、嶺エテ、北ハ海ニ臨ミ、兩ノ湖水、一ノ入、  
海國ノ中央ニ並列ス、出雲、楯縫、秋鹿、島根、意宇、大  
原、能義、仁多、飯石、神門ノ十郡アリ、  
島根郡ハ、西ヨリ東ニ、長ク突出セル、半島ノ地ニ  
シテ、其岬ヲ三保關トス、三保關ノ西ニ、森山アリ  
テ、伯耆ノ夜見濱ニ對シ、一海峡ヲナス、其内ヲ中  
海ト云フ、即ハ海ナリ、周回凡十六里餘、其中ニ大  
根島、江島アリテ、和久羅、高枕木ノ三山ハ、郡中ノ  
高峰タリ、北ハ外海ニ臨ミ、南ハ中海ヲ瞰ムベシ

三國山ハ、備後、伯耆ニ跨リテ、鳥上、御坂ノ諸山ニ  
連リ、三瓶山ハ、石見ニ跨リテ、琴引、彌山ノ諸山ニ  
接シ、其山脈遠ク亘リテ、國境ヲ擁ヒ、地皆峻嶒ナ  
リ、

天狗山ハ、即古ノ熊成峯ニシテ、熊野神ヲ祀リシ  
所ナリ、三郡山ハ、大原、仁多、能義ノ三郡ニ跨リ、阿  
圖馬山ハ、備後ニ連ル共ニ國中ノ高山タリ、  
富田川ハ、一名ヲ能義川ト云フ、其源ニツアリ、一ヲ  
西北田川ト稱ス、能義、仁多ニ郡ノ境ナル玉峯山  
ヨリ發ス、一ヲ東北田川ト稱ス、能義郡、猿隱山ヨ

リ發ス、二川共ニ北流シテ、布部村ニ至リ、相會シ、  
一水トナリ、猿隱山ヲ東ナル坊床山ヨリ出ル所  
ノ澗水ヲ併セテ、菅澤川ト稱シ、下田原村ニ至リ、  
三郡山ヨリ出ル所ノ山佐川ト合シ、東北ニ赴キ、  
富田莊ヲ過ギテ、東赤江村ニ至リ、中海ニ注グ、其  
他、井尻、出雲郷ノ二川アリテ、出雲郷川ハ、熊野神  
社ノ邊ヨリ發シ、東流シテ、出雲郷ニ至リ、中海ニ  
入ル、井尻川ハ、井尻村ノ山中ヨリ發シテ、東北ニ  
赴キ、安來ニ至リテ、中海ニ入ル、  
簸川ハ、源ヲ鳥上山ヨリ發シ、西流シテ、室原、龜嵩

馬木、阿井等ノ諸川ヲ併セ、國ノ中央ヲ貫キ、更ニ北流シテ、深野、三刀屋、久野、牛尾等ノ數川ト合シ、坂田村ニ至リ、分レテ四派トナリ、宍道湖ニ注グ、其間、横田川、斐伊川等ノ稱アリト雖、國中第一ノ大河タルヲ以テ、通シテヨレヲ大川ト云フ、其出雲郡出西村ヨリ、別ニ流ヲ分チテ、東ニ赴ク者ス、新川ト名ヅク、下莊原村ニ至リテ、湖ニ入ル、神門川ハ、二源アリ、琴引山ヨリ發スル者ス、小田川ト云ヒ、女龜山ヨリ出ヅル者ス、赤名川ト云ハ、三川相合シ、北流シテ、頓原、古野、伊佐、東村等ノ諸水ヲ併シ、東折レテ、ひ立村ヲ過ギ、更ニ東北ニ赴キ、小野、穉原ノ二川ト合シ、古志村ヲ經テ、西園村ニ至リ、海ニ入ル、過ル所、或ハ其地ヲ以テ稱セラレ、ひ立川、古志川ノ名アリ、支流ニ十間川アリテ、別ニ神西湖ニ入ル、神西湖ハ、國ノ西隅ニ在リテ、其周回凡一里餘、九景島崎、山田、姊谷等ノ諸細流、皆此ニ注ギ、西流シテ、指海川トナリ、海ニ入ル、宍道湖ハ、國中ノ大湖ニシテ、其周廻凡十一里餘、環ラヌニ出雲、楯縫、秋鹿、島根、意宇ノ五郡ヲ以テ



松江圖



大川及來海玉造乃白  
等ノ諸川皆此ニ注グ湖  
水東流シテ川トナリ馬  
潟瀨戸ヲ過ギテ中海ニ  
入ル古中海ノ潮水互ニ  
相通ス故ニ併セテ意宇  
海ト稱ス松江ハ湖水ノ  
川トナレル所ニ跨リ舟  
相ノ便アルヲ以テ市街  
繁盛ナリ西ニ佐田川ア

リ北流シテ江角浦ニ至リ海ニ注グ亦湖水ノ支  
流ナリ

杵築湊ハ神門郡ニ在リテ西海ニ臨ム地ニ杵築  
神社アリテ大己貴命ヲ祭ル即所謂大社ナリ其  
西北ニ突出セル岬ヲ宇龍崎ト云フ東ニ日御崎  
アリ遙ニ十六島崎ト相對ス此岬ニ浮礁十六基  
布セルヲ以テ此名アリ其中ニ經島ヲ最大ナリ  
トス十六島崎ヨリ日御崎ニ至ルマデ海水灣ヲ  
ナシ宇龍浦鷺浦アリ共ニ泊舟ノ地タリスベテ  
北海ノ岸ハ岬灣相連リ道路險惡ニシテ殆往來

スベカラザル所アリ

熊野社ハ意宇郡ニ在リ素盞烏尊ヲ祀ル大社

ト其ニ國中ノ名社ニシテ舊天狗山ニ在リシ

又建久年中今ノ地ニ遷セリト云フ

物産ハ鐵鉛瑪瑙水晶石炭硝石蜂蜜牛馬鱸鮑紙  
芋蠟木綿人參海苔陶器等ナリ

### 石見國

東ハ出雲ニ接シ西ハ長門ニ連リ南ハ備後安藝

周防ニ界シ三面皆限ルニ連山ヲ以テシテ北ハ

海臨シ安濃滿摩邑智那賀美濃鹿足ノ六郡ヲ

リ

冠山ハ國ノ中央ニ峙テ北ニ矢瀧城山アリ東ニ

三瓶山アリテ出雲ニ跨リ三石山星坂峠青野岳

等西南ノ境ニ聳ニ其山脈延キテ山陽道ヲ劃リ

高峰峻嶺無シト雖國中ニモ亦山多クシテ平地

少シ

江川或ハ柳川ハ一名ヲ石見川ト云ノ備後ヨリ

來リ邑智那賀ニ郡ノ衆流ヲ併セ國ノ中央ヲ貫


キ星高山ノ東ヲ過ギテ江津亦柳津ニ至リ海ニ

入ル山陰山陽兩道中第一ノ大河ナリ

江川ノ東ニハ福光、西田、大國、太田、和田ノ諸川アリテ、其源最遠キ者又和田川トス、和田川ハ安濃郡浮布沼ヨリ發シ、北流シテ、行恒川トナリ、靜間村ニ至リ、太田川ト合シ、海ニ入ル、江川ノ西ニハ宇屋、下府、大橋、周布、岡崎、久々茂、高津ノ諸川アリテ、其源最遠キ者又周布、高津ノ二川トス、周布川ハ安藝ノ境ノハ山間ヨリ發シ、北流シテ、橋立川トナリ、津摩浦ニ注ギ、高津川ハ長門ノ境ナハ山間ヨリ出テ、南流シテ、津和野ヲ環リ、北ニ折レテ、和田川トナリ、木野口村ヲ過ギテ、枕瀬、横田ノ諸

川ヲ併シ、飯田村ニ至リ、分レテ兩派トナリ、又合シテ高津浦ニ注グ、其西岸ニ高津山アリ、樹木、人麻呂ノ祭ルヲ以テ、其名殊ニ著バ、沿海ノ地、東ハ出雲ノ境ヨリ、西ハ長門ノ境ニ至ルマデ、凡四十里、即所謂石見灣ニシテ、港灣出入

高津山麻呂社圖



ス、其中間ニ在ルヲ外浦港ト稱ス、或ハ幾浦一名  
ヲ琴浦ト云ク、濱田ノ北ニ在リテ、大橋川此ニ注  
グ、長濱浦ト、纔ニ一地頸ヲ隔ツ、長濱浦ハ馬島瀬  
戸島、矢野島其前ニ並列シテ、外浦ト共ニ北海ノ  
佳港タリ、故ニ冬時北風日ヲ旦リ、波濤大ニ起ル  
ニ及ビテハ、泊舟常ニ數百艘ニ下ラズ、此ヨリ西  
ニハ、津摩三隅、高津ノ諸浦アリト雖、皆泊舟ニ便  
ナラズ、ニテ東ニハ、温泉津、大浦港アリ、纔ニ舟數  
十艘ヲ繫グミビ

仁萬津ハ、大國川ノ河口ニシテ、邇摩郡ニ在リ、其

西ヲ那賀郡トス、海濱ニ床浦ノ勝アリ、土人呼ビ  
テ疊浦ト云ク、一面ノ平石、波間ヨリ出テ、南北  
六七町、東西八十町ニ餘レリ、坐レテ以テ海山ヲ  
望ム、風景絶佳ナリ、  
湖沼ハ、浮布、菰澤、猿洲、蟠龍等アリト雖、其最大ナ  
ル者天波根湖トス、周廻殆一里、北海ト潮水相通  
ス、

津和野ハ、山間ノ一城市ニシテ、濱田ハ、海濱ノ  
小都會ナリ、此ニ亞グヲ大森トス、地ニ銀礦アリ  
ルヲ以テナリ、


物產ハ、銀、鉛、銅、銅鐵、礬石、綠礬、無名異熊膽、猪膽、蜂  
蜜、鮎、鰻、海苔、蠟、紙、楮、麻、苧、瓦、蘭、席、葛、粉、薯、蕷、蕃、薯、香  
草、山、葵、桐、油、木、材、等、ナリ

隱岐國

群島、北海中ニ列峙シテ、國ヲ成シ、知夫、海部、周吉、  
越智ノ四郡アリ

全國ヲ四島トス、南ハ知夫里島、中島、西島ハ、三島  
ニ分テリ、其周廻ヲ合計スレバ、凡四十四里餘、併  
セテ島前ト稱フ、北ノ一島ハ、周廻凡三十里餘、稱  
シテ島後ト云フ、二島相距ルコト、僅ニ六里餘ニ

隱岐圖



シテ、其沿海ニ在ル所ノ  
大小島嶼凡百八十三又  
西北ノ洋中ニ松島、竹島  
アリ

島後ハ、周吉、越智ノ二郡

ニシテ、横尾山、大満寺、大

峯、東西ニ對峙シ、八尾川

源ヲ大満寺、大峰ヨリ發

シ、東南ニ赴キテ、西郷港

ニ注グ、西郷港ハ、東海ニ



而津井浦ト相對シテ一大灣ヲナス一名ヲ隱岐港ト云フ出雲ノ三保關ヲ距ルコト凡三十六里其南ニ箕浦加茂ノ兩港アリ共ニ泊舟ニ便ナリ是ヲ周吉郡トス越智郡ハ島ノ西部ニ在リテ西南ノ岸ヲ那久崎ト云フ福浦港其北ニ連リテ亦泊舟ノ地ナリ此地ニ壇境那智ノ諸川アリト雖皆細流ナリ

島前ハ知夫里島西島ヲ併セテ知夫郡トス知夫港ハ知夫島ノ南ニ在リテ焼火山高ク西島ニ聳エ其西ニ浦郷港アリ海部郡ハ中島ノ地ナリ

東ニ知々井港アリ知夫浦郷ノ二港ト共ニ泊舟ニ便ナリ

物産ハ牛馬和布鯖鰯干鮑海參馬蹄石櫟桑杉ノ板材等ナリ


山陽道八國

播磨國

東ハ攝津ニ接シ、南ハ海ニ臨ミ、西北ハ備前美作  
因幡但馬丹波ニ界ス、明石加古印南美濃加東加  
西多可神東神西飾東飾西揖東揖西赤穂安栗佐  
用十六郡アリ、  
書寫山ハ増位麻生ノ諸山ニ接シ、國ノ東部ノ中  
間ヲ限リ、攝津ノ摩耶再度ノ山脈ニ連ル、其陽ハ  
明石加古印南ノ諸郡ニシテ、海ヲ隔テ、讃岐ニ  
對ス、淡路島其東ニ在リ、島ノ北岬ハ明石ト相對

シテ、海峡ヲテ、舞子、濱  
 明石、浦尾、上高砂、印南野  
 等ノ勝地アリ、高御座雄  
 子尾、女子尾、沿海諸山  
 ハ眺望皆佳絶ナリ  
 美濃多可、加東、加西ノ四  
 郡ハ連山、陰ニシテ、峯  
 巒起伏、地勢平坦ナラズ  
 東ハ屏風嶺ノ山脉、攝津  
 ノ境ヲ限リ、北ハ五峯嶺

書寫山圖



尾、三草等ノ諸山重疊シテ、神岳山ニ連リ、丹波ノ  
 境ニ至リテ、殊ニ峻峻ナリ、  
 実粟佐用ノ二郡ハ國ノ西北隅ニ在リ、美作、因幡  
 但馬ニ接シ、全郡皆山ナリ、國境ハ殊ニ峻絶ニシ  
 テ、山陽、山陰、兩道ヲ限レル、大山脈ナリ、  
 久下川ハ丹波ヨリ来リ、多可、加東二郡ノ水ヲ併  
 セ、南流シテ、三木川ニ會ス、三木川、攝津ノ境ヨリ、  
 發シ、美濃郡ノ水ヲ併セ、西流シテ、久下川ト相會  
 シ、高砂浦ニ注ク、  
 市川ハ但馬ノ境ヨリ、南流直下シ、分シテ、兩川ト

リ、姫路ノ城市ヲ環リテ海ニ入ル、  
姫路ハ、書寫山其西ニ峙チ、市川其東ヲ流シ、山陽  
道ノ要路ニ當リテ、飾磨津ニ接シ、舟楫相通シ、海  
陸共ニ運輸ノ便アリテ、一都會ノ地タリ、  
揖保川ハ、兵粟郡ノ諸水ヲ并セ、南流シ、テ西谷川  
御方川ト合シ、龍野ノ城市ヲ過キテ、海ニ入ル、  
千草川ハ、佐用郡ヲ環流シ、上津、熊見、久崎ノ諸川  
ト相會シ、南流シテ、赤穂ニ至リ、海ニ入ル、  
赤穂ハ、小都會ナリ、國ノ西端ニ在リテ、海ニ臨メ  
リ、此ヨリ東ノ海岸ハ、飾磨津ニ至ル、テ、港灣相

接シテ、室津持ニ繁華ナリ、其他、坂越、那波ノ諸港、  
皆大坂ヨリ、西國ニ赴ク、舟船ノ碇泊スル所ニシ  
テ、其盛ナルコト、室津ニ亞ケリ、海上ニハ、家島、男  
康島、西島等羅列ス、此海又、播磨灘ト云フ、  
物産ハ、姫路、韋、明石、縮、赤穂、鹽、龍野、醬油、銅、石炭、紙、  
烟草、茶、麻、布、木綿、鯉、鮒、鮎、章魚、鯛等ナリ、

美作國

東南ハ、播磨、備前ニ界シ、西北ハ、備中、伯耆、因幡ニ  
界ス、吉野、其多、勝南、勝北、久米南條、久米北條、東北  
條、西北條、西西條、東南條、大庭、真島ノ十二郡アリ、

其間勝南以下東南係ニ至ルハ八郡ハ田野關ケ  
タリト雖其國小ニシテ山陰山陽兩道ノ間ニ夾  
マレルヲ以テ連山四塞國中モ亦山多クシテ平  
野少シ

真島大庭ノ二郡ハ國ノ西部ニシテ備前備中伯  
耆ニ接シ山岳重疊ス伯耆ノ境ハ大山ノ南ニシ  
テ峯勢峻絶ナリ又備前ノ境ニ亦見山アリテ其  
山脈西ニ環見備中ノ境ヲ限ル水ノ大ナル者ヲ  
高田川トイフ源ヲ伯耆ヨリ發シ兩郡ノ水ヲ併  
セテ勝山ノ城市ヲ過キ南流シテ備前ニ入ル此

ヨリ朝日川ト稱ス

吉野並多ノ二郡ハ國ノ東部ニシテ備前播磨因  
幡ニ接シ奈木山高ク播磨ノ境ニ聳エテ其脈國  
境ニ且リ盡嶮峻ナリ其川ノ源ヲ因幡ヨリ發ス  
ル者ヲ東川ト云ヒ兩郡ノ間ヲ過キ南流シテ備  
前ノ境ニ至ル

中央ノ數郡ハ泉山ノ山脈連リテ北境ヲ限リ南  
ニハ高峯火米血山及二上山等連リテ鹽垂神南  
ノ諸山各方ニ峙立ス院庄川ハ源ヲ泉山ヨリ發  
シ東南津山ニ至リ數川ヲ併セテ南流ス是ヲ津



山川ト云フ備前ニ入リ

東川ト會ス即吉井川ナ

リ

津山ハ國ノ中央ニ在

ル山間ノ一都會ナリ

院庄モ亦小都會ニシ


テ津山ノ西ニ在リ

物産ハ銅錢石炭烟草紙

藍雲繻織絨耐等ナリ

備前國

津山二町四里ハ觀圖



東ハ備前ニ接シ南ハ海ニ臨ミ西北ハ備前美作  
ニ界ス和氣邑久磐梨上道赤坂津高御野兒島ノ  
八郡アリ

此國山陽道ニ在リテハ其小ナル者ニシテ東西  
僅ニ十里餘ニ過キスト雖沿海ノ地ハ港灣屈曲  
シテ五十里ニ及バントス牛窓港ハ國ノ南端ニ  
在リテ泊舟ニ便ナリ鹿久居島曾島長島石井島  
等其前ニ羅列シ海ヲ隔テ讃岐ト相對シ小豆  
島讃岐ニ屬ス其中間ニ横ハレリ下津井港ハ兒島郡  
ノ西端ニ在リテ鹽飽島ト同ト相對ス

藤戸渡圖



児島郡ハ備中ノ南端ヨ  
 リ海中ニ突出シタル半  
 島ノ地ニシテ一ノ大灣  
 ラ抱ケリ其口漸窄クシ  
 テ岬端ヲ立石岬ト云フ  
 米崎ト相對シテ海峡ヲ  
 隔ツ灣内ニ福島湊藤戸  
 渡アリ  
 吉井朝日ノ二大川ハ共  
 ニ美作ヨリ來リ南流シ


テ此灣中ニ注グ吉井川ハ一名吉備川トイヒ又  
 東大川ト稱ス津山川ノ下流ニシテ舟楫ノ便アリ  
 リ其流凡二十四里朝日川ハ西大川ト稱シ高田  
 川ノ末ニレテ亦舟楫ノ便アリ其流凡三十里此  
 二大川國ノ東西ヲ環ルヲ以テ唯ニ運漕ニ利アル  
 ノミナラス河渠ヲ通シ田野ニ灌キ其水利ノ  
 便ナルコト諸國ニ冠タリ  
 和氣邑又ノ二郡ハ吉井川ノ東ニ在リテ和氣ハ  
 美作播磨ニ接シ山岳重疊國境ヲナセリ吉井川  
 ノ岸ニ峙ツ者ヲ熊山ト云ス其北ニ天神山アリ

二山其高低相均レク頗峻絶ナリ國ノ中央ニ峙  
テル者又大王山龍天山トス御野津高ノ二郡ハ  
朝日川ノ西ニ在リ津高ハ備中美作ノ山間ニ夾  
レリ  
岡山ハ一都會ニシテ金山ヲ負ヒ朝日川ニ臨ミ  
其川口ニ福島港アリテ運漕ニ便ナリ  
物産ハ水晶蠟石白魚海月米蝦海藻砂糖鹽酒醬  
油蠟茶忌部ノ陶器長船ノ刀劍等ナリ

備中國

東ハ備前ニ接シ南ハ海ニ臨ミ西北ハ備後伯耆  
美作ニ界ス都宇窪屋淺口賀陽下道小田後月川  
上上房阿賀皆多ノ十一郡アリ  
阿賀皆多ノ二郡ハ國ノ北境ニシテ劍山高ク伯  
耆ノ境ニ聳エ花見高機黒髪ノ諸山重疊起伏シ  
テ川上上房ノ兩郡ニ連ル其中ニ彌高山ヲ以テ  
冠トス高橋川ハ郡中ノ泉水ヲ併セテ急流南下  
シ松山ニ至ル成羽川又備後ヨリ来リ東流シテ  
此ニ會シ一ノ大河トナル是ヲ河邊川ト云フ松  
山ヲ環リテ南ニ赴キ矢蔭川ト合ヒ更ニ分レテ  
兩派トナリ各海ニ入ル

吉備中山圖



吉備ノ中山ハ備前ノ境  
ニ在リ大井川其麓ヲ流  
レテ備前ノ灣ニ入ル  
海岸ハ港澳相連リ水島  
灘ヲ隔テ、讃岐ト相對  
ス、真鍋、北水、白石ノ諸島  
其間ニ羅列ス、後面ハ高  
月、遙照ノ諸山脉相連  
テ、地勢ヲ兩斷ス  
笠岡港ハ、國ノ西南ノ隅

ニ在リテ、神島ハ其前ニ當リ、玉島港ハ國ノ中央  
ニ當レリ、皆泊舟ニ宜シ、

物産ハ水晶、石炭、銅、鉛、茶、烟草、藍、漆、鯛、鱈、紙、生糸、醬  
油、酒、蘭席、陶器等ナリ、

備後國

東ハ備中ニ接レ、南ハ海ニ臨ミ、西北ハ、安藝石見

出雲伯耆ニ界ス、深津、安那、神石、沼隈、品治、葦田、御

調世羅三次、三谿、甲奴三上、惠蘇、奴可ノ十四郡ア

全國境域廣シト雖、山嶺重疊シテ、平地少シ、海濱

ハ、港灣多クシテ、群小島  
 前ニ列ル仙醉島、走島、田  
 島、向島、因島等、頗大ナリ  
 此海ヲ水島灘ト云フ遊  
 ニ讃岐ト相對ス、  
 鞆津ハ、有名ノ港ニシテ、  
 南出ノ岬端ニ在リ、其西  
 ニハ、阿伏菟岬半出シテ、  
 洲上躑躅、皇后ノ群小島、  
 其前ニ列リテ、仙醉島、田

鞆津圖



島ノ間ニ在リ

今津ノ灣ハ、國ノ中央ニ在リ、戸崎其東ニ突出シ  
 テ海水灣ヲナス、此ヲ松永ノ灣ト云フ、其西ニ尾  
 道港アリ、向島、因島等、コノ港ノ前ニ横ハリテ、其  
 潮勢急ナリト雖、舟ヲ泊スルニ便ナリ、此三港中、  
 舟泊ノ最輻輳スル所ハ、鞆ト尾道トナリ  
 龜岳、蛇園山等ノ山脈ハ、國ノ中央ニ連リテ、藏王  
 黃葉ノ諸嶺ハ、東境ニ聳エ、大鐘、大熊ハ、國ノ女龜等  
 諸山ハ、正北ニ屏立シ、山嶺重疊シテ、其形山陽  
 山陰兩道ノ間ニ起伏シ、國境トナル



全國ノ水、集リテ三川トナリ、各其流ヲ異ニス、東  
城川ハ、東北隅ノ諸水ヲ并セテ、東備中ニ入ル、是  
ヲ成羽川ト云ス、

阿井川、惠蘇川、田房川ハ、三次郡ニ至リ、奴可、甲奴、  
三谿、神石、世羅、三上、惠蘇、三次ハ、郡ノ水ヲ併セテ、  
三次川ト稱ス、水勢極ノテ大ナリ、北流シテ、安藝  
ノ吉田川ト合シ、西國ノ境ヲ過キテ、石見ニ入リ、  
郷川ト云フ、

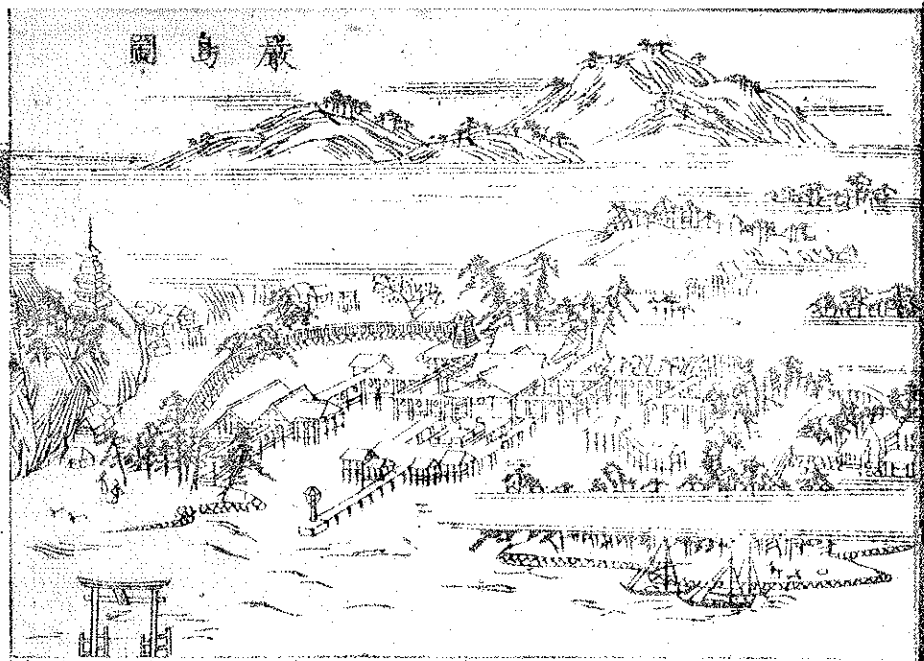
柳調川、大田川ハ、皆安藝ノ境ヨリ發シ、合シテ、一  
水ト成リ、葦田川ト云フ、國ノ中央以南ノ水ヲ併  
ル、

福山ハ、東南隅ノ小都會ニシテ、地勢平坦、全國  
中ノ沃土ナリ、  
物産ハ、鉛、石炭、蠟、茶、烟草、鯛、鱈、海鼠、繰綿、紙、蘭席、花  
筵、鹽、保命酒等ナリ、

安藝國

東ハ備後ニ接シ、南ハ海ニ臨ミ、西北ハ周防、石見  
ニ界ス、豐田、安藝、賀茂、沼田、佐伯、高田、高宮、山縣ノ  
八郡アリ、

十方阿生自木野呂ノ諸山脈ハ國ノ中央ヨリ北  
 ニ竝リテ石見ノ境ニ連レリ然レトモ皆諸山ニ  
 シテ樹木ヲ生セス山ニ近キ地ハ礫礫ニシテ田  
 野闕ケス郡村往々荒蕪セリ  
 大田川及吉田川ハ共ニ源ヲ石見ノ境ヨリ發レ  
 吉田川ハ北境ノ山間ヨリ東流シテ備後ノ三次  
 川ト合シ國境ニ沿ヒ石見ニ入り郷川トナル者  
 是ナリ大田川ハ國ノ中央ヨリ南折シテ數派ト  
 ナリ廣島ヲ擁シテ海ニ入ル是ヲ可部川ト云ス  
 廣島ハ一都會ニシテ地形南海ニ面シ江田ト能美



云倉橋瀬戸島ト似島嚴  
 島等ノ群島其前ニ羅列  
 シテ自一大灣ヲナス灣  
 ノ東端ニ灰峯アリテ高  
 ク聳ニ錫岬ハ其前ニ突  
 出シテ倉橋島ト一條ノ  
 海峡ヲ隔ツコレヲ音頭  
 瀬戸ト云ス  
 嚴島ハ國ノ西海中ニ在  
 リ波ヲ隔テ玖波ノ浦ト

相對ニ殿座壯麗山水明媚ニシテ陸前ノ松島丹  
後ノ天鶴立トヲ併セ我邦ノ三景ト稱ス  
大竹川玖波ノ西ヲ流レテ小瀬川ト合シ兩國ヲ  
界シテ海ニ入ル

賀茂豐田ノ兩郡ハ國ノ東隅ニシテ海岸ハ岬灣  
出入シ忠海内海ノ諸港アリ沼田川ハ戸野掠梨  
ノ諸川ヲ併セ備後ノ境ニ沿ヒテ海ニ入ル海上  
ニハ蒲刈大崎谷上下ニ生口アリ諸島大小數百散  
布シテ伊豫ノ三大島及備後ノ因島向島ニ接ス  
大崎島ニ御手洗アリ倉橋島ニ鹿老渡アリ共

泊舟ノ地タリ

物産ハ銅石炭藍茶烟草粟蜜柑鹽紙綿紬麻布鱈  
牡蠣海參等ナリ

周防國


東ハ安藝ニ接シテ南ハ海ニ臨ミ西北ハ長門石  
見ニ界ス玖珂熊毛大島都濃佐波吉敷ノ六郡ア

熊毛郡ハ正南ニ突出ス其岬端ヲ室津トス  
玖珂郡ハ東ニ向ヒ安藝ノ海灣ニ臨ム  
大島周田三即大島郡ナリ桂島辛群島長島等

其左右ニ羅列シテ室津ノ岬前ニ横ハル長島ヲ  
 上之關ト云フ泊舟ノ地ナリ  
 中之關ハ三田尻ノ岬端ニ在リ向島其前ニ横ハ  
 ル此間ノ海岸ハ岬灣出入セリ其海ヲ周防灘ト  
 云フ室積徳山富海等ノ諸港アリト雖泊舟ノ最  
 輻輳スルハ中之關三田尻ナリ其他笠戸黒神大  
 津ノ諸島アリ地勢海ヲ隔テ豊後伊豫ト相對  
 ス岩國川ハ石見ノ境ヨリ發シ大潮田原諸川ヲ  
 併セテ岩國ヲ過キ海ニ入ル岩國ノ城外ニ橋アリ  
 リ錦帶橋ト稱ス石ヲ疊ミ木ヲ構ヘテノレノ作

ル奇巧ヲ以テ著ル土人  
 呼テ算盤橋ト云フ衆ノ  
 似タルヲ以テナリ  
 佐波川ハ源ヲ長門ノ境  
 ヨリ發シテ庄方徳地ニ諸  
 川ヲ併セ南流シ中之關  
 ニ至リテ海ニ入ル  
 山口ハ國ノ西端ニ在リ  
 鳳麟山高峯天神山等四  
 面ヲ圍ミテ險要ノ地タ

錦帶橋圖



リ、掘野川ハ山間ノ水ヲ併セテ、山口ノ城市ヲ環  
リ、南流シテ、海ニ入ル、  
物産ハ、綠礬、蠟石、茶、烟草、樟腦、蜂蜜、蠟、鹽、紙、縮布、木  
綿、海參等ナリ、

長門國

東ハ石見、周防ニ界シ、其他三面ハ海ニ臨ム、厚狭、  
豐浦、大津、美禰、阿武見島ノ六郡アリ、  
地勢ハ山陰、山陽ノ西端ニ當リ、西道中間ノ山脉、  
此處ニ至リテ盡ク故ニ石見、周防ノ境ハ重嶺攢  
峰、綿延トシテ鳳翔山ハ周防ノ境ニ跨リ、二峯ハ


國境ニ在リ、一峯ハ周防ニ在リテ、是ヲ西屬、綱山ト稱ス。

豐浦郡ハ西南ニ突出ス其岬端ヲ檀浦ト云フ。豊  
 前ノ門司關ト海峡ヲ夾ミテ其間僅ニ七八町。潮  
 勢極メテ急ナリ。早鞆瀬戸ト稱ス。  
 下之関ハ一二赤間關ト稱ス。海峡ノ西ニ在リ。西  
 道往來ノ要港ニシテ引島其西ニ横ハリ其ニ泊  
 舟輻輳ノ港ナリ。故ヲ以テ街市ノ繁盛他港ニ勝  
 ル。此海ヨリ東ヲ周防灘トシ西ヲ響灘トス。響灘  
 ハ海岸高ク峙チ其間ニ室津特牛ノ諸港アリ。大



津阿武ノ兩郡ハ皆北海  
一面ヲ見島郡ハ海中ノ  
孤島ナリ  
德佐地福飯櫃ノ諸川ハ  
石見及周防ノ境ヨリ發  
シ合シテ一大河トナリ  
北流シテ萩ノ城市ニ沿  
ヒ海ニ入ルコレヲ河上  
川ト云フ此間ノ海岸多  
クハ高險ニシテ岬灣出

下關圖



入セリ  
厚狹郡ノ周防灘ニ面シ豊後ト相對ス御寄本  
岬等海中ニ斗出シテ港灣相連レリ  
廣瀬川吉田川厚狹川ハ共ニ源ヲ國ノ中央ヨリ  
發シ南流シテ海ニ入ル  
物産ハ石炭、綠礫、硯材、鮎、烏賊、鰯、鮑、鰯、鯨、章魚、河豚、  
茶、鹽、陶器等ナリ

南海道 六國


紀伊國

東南西ハ海ニ臨ミ北ハ大和ヲ擁ミ東隅ハ伊勢ニ接ミ西端ハ和泉河内ニ界ミ南海ニ突出シ又牟婁日高有田伊都那賀名草海部ノ七郡アリ山脈ハ巨類大岳國ノ中央ニ聳エ大和ノ吉野金山峯諸山ニ連リ北境ニハ人跡ノ到ラサル處アリ牟婁郡ハ大郡ニシテ全國ノ七分ニ居リ上郡下郡ノ稱アリ大塔峯ハ國ノ中央ニ聳ミ是ヲ上下ノ界トナス全國ノ海岸百二十里ニシテ此郡ノ

海岸ハ八十里ナリ正南ノ岬ヲ次岬ト云テ大島其前ニ横、リテ泊舟ノ地ナリ岬ヨリ東ハ海岸高ク連リ危険ノ處甚多クシテ伊勢ノ南島ニ接ス總テコレヲ稱シテ熊野浦ト云フ

熊野山ハ本宮新宮那智ノ三分テ入新宮ハ海

那智山圖



濱ニ在リ本宮ハ近ク大和ノ境ヲ距ルコト九里那智ハ新宮ノ西北ニ在リ此處ニ那智ノ瀑布アリ直下百餘丈我邦第一ノ大瀑布トス三山ノ間大雲鳥小雲鳥ノ諸高山アリテ山勢峻峻東ニ連リ大臺原山ニ至ルハ鬼山ハ大臺原山ノ西南ニ在リテ海濱ニ屹立ス熊野以東最高ノ嶺ナリ市木川ハ大臺原山ノ西ヨリ出テ山間ヲ曲流シテ海ニ入ル

成川ハ大和ヨリ来リ本宮ヲ過キテ音無川ヲ併セ南新宮ニ至リテ海ニ入ル日置川ハ本宮ノ西

陰ヨリ出テ、分レテ二派トナリ、一ハ南、安宅ニ至  
リテ海ニ入ル、故ニ安宅川ト云フ、一ハ東、古座ノ  
浦ニ注ク、仍チ古座川ト云フ、古座ハ、砂岬ノ東ニ  
在リ、安宅ハ、砂岬ノ西ニ在リ、  
岬以西ハ、遠ニ土佐ノ室戸岬ト相對シ、岬灣出入  
シテ、西北ニ連リ、鉛山岬、田邊灣アリ、田邊ハ小都  
會ニシテ、串婁郡ノ西隅ニ在リ、亦泊舟ノ地ナリ、  
日高以下六郡ハ皆小ニシテ、高野山、龍神山、無終  
山等アリ、共ニ大和ノ境ニ屏列シ、餘野ニ連ル、有  
田川ハ高野山ヨリ出テ、日高川ハ龍神山ヨリ發

シ、皆西流、日、柳崎ヲ夾ミテ海ニ入ル、日、柳崎ハ西  
ニ斗出シテ、阿波ノ浦生田岬ト相對シテ、灣ヲナ  
シ、淡路其北ヲ限ルコレヲ紀海ト稱ス、  
紀川ハ大和ヨリ西、高野山ノ北麓ヲ繞リ、和歌山  
ヲ過キテ、海ニ入ル、川口ノ北ヲ加太湊ト云フ、淡  
路ノ由良ト海峡ヲ夾ム、兩ノ友島其間ニ並列ス、  
コレヲ加太瀬戸ト云フ、

和歌山ハ都會ノ地ニシテ、北ニ紀川ヲ帶ヒ、南  
ハ和歌浦ニ接ス、和歌浦ハ我邦三景陸前ノ松島、安藝ノ嚴島、丹後ノ天ニ亞ケル勝地ニシテ、風光明媚

ナリ、故ニ、聖武天皇、名ヲ明光浦ト賜フ、目前國懸ノ内大社ハ、紀川ノ南ニ在リ、粉川根来ノ西寺ハ、川ノ北ニ在リ、

物産ハ、銀、銅、石材、木材、蜜柑、樟腦、烟草、木綿、紙、炭、蠟燭、紋羽織、傘、團扇、冰豆腐、漆器、鯨、堅魚等ナリ、

淡路國

山陽、南海、兩道ノ間ニ在ル、大島ニシテ、三原、津名ノ二郡アリ、

全國、三角狀ヲナシ、正北ノ一角ハ、長ク延ビタリ、其端ヲ、岩屋浦ト云フ、明石ノ瀬戸ヲ夾ミテ、播磨ト

相對ス、東隅ヲ由良ト云

ス、紀伊ノ加太ト對シ、友

島ヲ中トシテ、海峡ニ三

口アリ、是ヲ由良瀬戸ト

ス、西隅ハ、即鳴門ニシテ

阿波ト、海水ヲ拖シ、潮流


渦ヲナス、舟行最危險ノ

處ナリ

先山一名千ハ、島中ノ高

山ニシテ、東ハ、茅渚、海

先山圖



岸ニ聳エ、紀海ニ枕、此山ヨリ出ツル川流ハ東  
ト西トニ河口アリテ、海水相通ス、西ハ福良浦ニ  
注タラ三原川ト云ス、東ハ洲本港ニ入ルヲ洲本  
川ト云ス、洲本ハ由良ノ北ニ在リ、島中ノ都會ナ  
リ、福良ハ鳴門ノ南ニ在リ、泊舟ノ地トス、  
物産ハ、石材、乾鰯、陶器等ナリ、

### 阿波國

東南ハ海ニ臨ミ、西北ハ土佐、伊豫、讃岐ニ界ス、板  
野、阿波、三好、美馬、麻植、名東、名西、勝浦、那賀、海部ノ

十郡アリ、

國勢ハ、海ヲ内外ニシテ、其西北ハ、皆重山、深谷、相  
連リ、別ニ一ノ山脈アリテ、東ニ亘リ、國ノ中央ヨ  
リ、國勢ヲ兩分ス、故ニ北方南方ト云フ、又、兩大河  
アリテ、各其一方ニ流ル、

劍山、高ク、峙チテ、土佐ノ境ニ跨リ、夏嶺ハ、其北ニ  
聳ユ、祖谷山、高越山等、重叠相連リ、中央一帯ノ山  
脈ハ、焼山、寺山ヨリ、佐古山、眉山等ニ連ル、是ヲ南  
北方ノ分界トス、

吉野川ハ、四國三郎ト稱ス、

上野ノ利根川ヲ、林類



リ國ノ北方ノ大河ナリ其源ヲ土佐ヨリ發シ更ニ伊豫ヨリ來レル水ト相會シ北流シテ五派ニ分レ廣戸令切別宮津田等ノ名アリテ舟楫往來スルコト二十四五里ナリ兩岸ノ田野ニハ多ク藍ヲ種ク是ヲ國ノ名品トス

德島ハ一都會ニシテ吉野川ノ添流其北ヲ流シ眉山ハ其南ニ聳ユ海岸ハ一灣ヲナシテ泊舟ノ地タリ紀伊淡路ト相對シテ一ノ内海ヲ包ム岡崎湊ハ國ノ北端ニシテ兩島其北ニ羅列ス島田山天毛山ト云フ淡路トノ海峡其隅最狭ク潮勢

急ナリ是ヲ鳴門トス

南方ハ勝浦以下ノ三郡

ニシテ勝浦那賀ハ内海

ニ臨ミ海部ノ一郡ハ全

ク外洋ニ面ヒタリ蒲生

田崎ハ東南ニ突出シ紀


伊ノ日御崎ト相對シテ

自内外ノ海ヲ限レリ

那賀川ハ土佐ヨリ來リ

直ニ東流シテ二派ニ分

鳴門



日本地理略卷之三  
一ハ内海ニ注ク桂川ト云ス一ハ南ニ赴キ外洋ニ入ル日和佐川ト云ス  
外洋ノ岸ハ岬灣相連リ群島其前ニ羅列ス大島最大ナリ、鞆浦那佐、湊アリ、共ニ泊舟ノ地ニシテ沿岸灣ヲナシ土佐ノ境ニ接ス、  
物産ハ銅、石炭、石材、藥品、藍、鹽、砂糖、堅魚、節、縮織、綿線等ナリ、


讃岐國

東北ハ海ニ臨ミ西南ハ伊豫阿波ニ界ス大内寒川三木山田香川阿野鵜多那珂豐田多度三野ノ十一郡及小豆島鹽飽島直島ノ三島アリ、

雲邊山ノ阿波伊豫ニ跨リ、峯勢高ク聳エテ大川山其東ニ峙ツ國境阿波ニ接ヒル所ハ山岳殊ニ重疊シ海岸ハ沃土ニシテ漁網ノ利最盛ナリ  
八栗山名五ハ高ク海岸ニ峙チ南ニハ志度浦アリ西ニハ檀浦アリテ小豆島其前ニ横ハレシ  
高松ハ國ノ中央ナル城市ニシテ一部會タリ乃生崎其西ニ斗出シ直島ノ群島其前ニ連リ備前ノ児島郡ト相對シテ其間一大灣ヲナス故ニ海舟常ニ輻輳セリ

箱崎ハ水島灘ニ斗出セ  
 ル岬角ニシテ鹽飽ノ七  
 島其東ニ散布シ更ニ一  
 大灣ヲナス丸龜及多度  
 津ハ其灣内ノ佳港ナリ  
 象頭山ハ丸龜ノ南ニ在  
 リ白峯ハ丸龜ノ東ニ在  
 リ共ニ海岸ニ臨ミ天崇  
 徳天皇又奉祀セル所ナ

五劍山圖



川流數條瀨ヲ國境ノ山脈ヨリ發シ直ニ北流シ  
 テ海ニ入ル中筋津田横田ノ諸川ハ志度浦ノ東  
 ニ注キ國田高瀬等ハ多度津ノ西ニ注キ府中川  
 ハ乃生崎ノ西ニ入り圓座川ハ高松ノ西ニ至リ  
 十川ハ檀浦ノ西ヲ流ル但國ノ幅員廣カラサル  
 ヲ以テ其水勢モ亦大ナラス  
 小豆島ハ周圍二十九里大サ淡路島ニ亞ム屬島  
 二十餘アリテ豐島周圍四里是ヲ最大ナリトス  
 直島ハ周圍四里向島荒神島及男木女木ノ四島  
 ハ周圍各一里餘其他屬島十數アリ

鹽飽島ハ周囲四里ニシテ、二十餘ノ屬島アリ、其中佐柳島ハ周囲一里、廣島ハ四里、手島ハ二里、高見櫃石及興島ハ各一里、此六島ヲ較大ナリトス。故ニ本島ヲ合セテ鹽飽ノ七島ト稱ス。物産ハ石炭、硝石、蕎麥、小豆、茶、砂糖、鹽、木綿、保田綿等ナリ。

伊豫國

東南ハ讃岐、阿波、土佐ニ界之、西北ハ海ニ臨ミ、宇摩、新居、周敷、桑村、越智、野間、風早、和氣、温泉、久米、浮穴、伊豫、喜多、宇和ノ一四郡ナリ。


國勢彎折シテ、海ヲ二面ニ受ケ、三崎、岬、其間ヲ限リ、海上ニ斗出スルコト十八里、豊後ノ佐賀關ト海峡ヲ夾ム、此ヨリ東北ハ山陽、南海、兩道間ヲ通スル海ニシテ、燈灘、又硫黃灘ト稱ス。

喜多、浮穴、伊豫、和氣、風早ノ五郡ハ、燈灘ニ臨ミ、海ヲ隔テ、周防、安藝ト對ス、興居島ハ海上ニ屹立シテ、其形富士山ニ似タリ、伊豫ノ小富士ト云フ。是ナリ、其北ニ忽那、者怒、和津、和地ノ諸島アリ、周防ノ八代島、安藝ノ倉梯島ト斷續相接ス、野間、越智、桑村、周敷、新居、宇摩ノ六郡ハ、水島灘ヲ

隔テ、備中備後ト對ス、梶取岬其西ニ突出シ、  
 灘水島灘ヲ分界ス、東ハ讃岐ノ箱崎ト相對シ、其  
 間自一ノ大灣ヲナス、今瀨小松西條ノ諸城市、其  
 灣内ニ在リ、大島、大三島、伯方島等ハ、梶取岬ノ端  
 一列リテ、備後ノ因島ニ接ス、周囲各十餘里、  
 宇和郡ハ國ノ西南ニ在リ、豐後日向ト相對ス、大  
 郡ニシテ、全國ノ四分ノ一二居ル海岸ハ、大地岬  
 由良崎等出入一テ、宇和島ノ城市、北灘湊等其間  
 ニ在リ、島嶼百數、其前面ニ散布ス、日振島、戸島、周  
 回各四五里、諸島中ノ冠タリ、

土佐ノ境ハ、嶮山屏列シ  
 天一ノ山脈ヲナス、唐岩  
 山、笹山、其南ニ聳エテ、石  
 槌寒川ノ諸山ハ、其東ニ  
 連レリ、國中ニハ、菅生島  
 繩ノ諸峯相且リ、大岩岬  
 小岩岬等ノ道路ハ、其危  
 險ヲ極ム  
 川流散條、凡ハ皆連山ノ  
 間ヨリ發シ、土佐ト相出

西條圖



入、渡川仁、淀川ハ土佐ニ入り、肱川ハ土佐ヨリ  
来リ、兩川ノ中間ヲ北流シテ、一大河トナリ、大洲  
ヲ過キテ、長瀬ニ至リ、燧灘ニ入ル、重信石手ノ而  
川モ亦連山ノ間ヨリ發シ、合シテ、松山ノ南ニ至  
リテ、燧灘ニ入ル、加茂、長野、入江ノ諸川ハ、寒川、石  
川ノ山間ヨリ出テ、皆北流シテ、水島灘ニ入ル、只  
東南隅ノ一水ノミ、深山ノ間ヲ東流シテ、阿波ニ  
至リ、吉野川ニ入ル、  
大洲、松山ハ、一小都會ニシテ、松山ニハ、道後ノ温  
泉アリ、古ヨリ其名高シ、

物産ハ、銅、石炭、木材、藥品、藍、茶、乾鰹、海參、紙、鹽、陶器、  
蠟燭、砂糖等ナリ、

### 土佐國

東北西ハ、阿波、伊豫ニ界シ、南ハ海ニ面ス、安藝、香  
美、長岡、土佐、吾川、高岡、幡多ノ七郡アリ、  
大國ニシテ、其幅員殆、四國ノ半ニ居リ、地勢彎環、  
大洋ニ面ヒテ、一ノ大灣ヲナス、東西ノ兩岬相對  
シテ、海南ニ斗出シ、東ヲ室戸ト云ヒ、西ヲ松尾ト  
云フ、其直徑各三十里、沿岸ハ九十里アリ、古ハ陸  
地ナリシカ、地震ノ時、陷リテ海トナレルヲ以テ、



海底淺ク大船ヲ艤スルコト能ハズ、

連山一帯國境ヲ限リ、伊豫ト腹背ヲナシ、矢筈岳  
高ク其中央ニ聳ユ、吉野川ハ岳ヨリ發シテ山間  
ヲ東下シ、阿波ニ入ル、仁淀川ハ伊豫ヨリ來リ、南  
流迅駛ニシテ吸江ノ西ニ注ク、

吸江ハ灣ノ中央ハ入江ニシテ、鏡川隈川等此ニ  
注ク、高知ノ城市灣ニ臨ミテ、一ノ泊舟ノ所ナリ  
安藝香美ノ二郡ハ國ノ東端ニシテ、阿波ニ界シ  
野根山横山等アリ、安藝川奈半利川物部川等ハ  
其ニ國境ノ山間ヨリ發シテ、灣ノ東岸ニ注ク、田

幡多郡龍串圖



浦ハ外洋ニ面シテ、阿波  
ノ海灣ニ連レル港ナリ、  
幡多郡ハ高岡郡ニ連リ  
テ、國ノ中央以西ニ居リ、  
兩郡共ニ大ナリ、郡中ハ  
山嶺多クシテ、平地少ク、  
横倉仁井ノ諸山アリ、海  
岸ニハ火打山御在所森  
山等相聳エテ、西北境ニ  
ハ角山冰山等屏列シ、山

脈中ノ峻嶒タリ肱川源ヲ角山ヨリ發シ北流シ  
テ伊豫ニ入ル渡川又四萬十川ト云フ伊豫ヨリ  
來ル水勢最大ナリ山岳ノ間ヲ環流シテ下田浦  
ノ海ニ注ク此間ノ海岸ハ灣ノ西岸ニシテ松尾  
岬ニ連レリ  
宿毛濱ハ近ク伊豫ニ接セハ港ニシテ日向灘ニ  
臨ミ沖島姫島其海上ニ散布セリ  
物産ハ銅石炭木材樟腦珊瑚眞珠茶紙陶器堅魚  
節等ナリ

西海道 十一國

筑前國

北ハ海ニ臨ミ西ハ肥前ニ接シ東南ハ豊前豊後  
筑後ニ界ス遠賀宗像鞍手穂波嘉麻上座下座夜  
須御笠糟屋席田那珂早良志摩怡土ハ十五郡アリ  
上座下座ノ二郡ハ古ノ朝座郡ノ地ニシテ豊前  
筑後ノ間ニ斗入シ東隅ハ豊後ニ接シ西北ハ夜  
須嘉麻ノ二郡ニ連リ其ニ山間ノ地タリ豊前ノ  
英彦山ハ其脈蜿蜒トシテ上座下座ヲ遮リ筑後  
川其南ヲ流シテ筑後ヲ界ス

冷水嶺又高ク聳エテ、西境ヲ限斷ス。秋月、城市  
ハ其間ノ一都會ナリ

寶禰山御笠山ト云フハ國ノ中央ニ位セシ、高山ニシテ

南、冷水嶺ニ連リ、岩屋山、天拜山等、其左右ニ峙テ

博多ハ、有名ノ佳港ニシテ、海水一大灣ヲナシ、船

舶ハ輻輳スルユト最盛ナリ、福岡ハ那珂川ヲ夾

ミ、箱崎ハ、多田羅川ヲ隔テ、共ニ相連リ、一岬海

面ニ斗出シテ、灣ノ北ヲ遶ル者ヲ海中道ト云フ、

沖津島、其端ニ横ハリテ、唐泊崎ト相對シ、灣ノ口

ヲ擁ス、海上ハ群島羅列

ス、其中、玄界島最名アリ、

故ニ此海ヲ玄界灘ト稱

ス

鐘岬ハ海上ニ突出シ、巒

灘ト玄界灘トヲ界シ、地


島大島等ハ其前三列ス、

袖湊ハ鐘岬ノ西ニ當リ

テ、諸見川ノ河口ニアリ、

亦泊舟ノ地ナリ

箱崎圖



宰府ハ、御笠山ノ西麓ニアリ、往時大宰府ヲ置キタル地ニシテ今猶一都會ヲ為シ、都府樓ノ遺趾アリ

淺茅川ハ、上座郡ヨリ發シ、西ニ流レテ、英彦山ヨリ來ル所ノ諸水ヲ併セ、勢漸大トナリ、鹽屋ニ至リ、別レテ兩派トナル、一ハ直流シテ北山麓浦ニ注グコレヲ遠賀川ト云ヒ、一ハ東ニ赴キテ木城灣ニ入ルコレヲ鴨生田川ト云フ、此間ノ海岸ハ國ノ東境ニシテ、北ハ響灘ニ向ヒ、長門ト相對ス、那珂川、多田羅川ノ兩流ハ、同ジク、寶滿山ヨリ發

シテ西北ニ赴キ共ニ博多津ニ注グ

志摩、怡土ノ兩郡ハ、國ノ西隅ニ在リテ肥前ノ境ニ逼リ前ハ玄界灘ニ臨ミ後ハ雷山浮岳ニ倚リ其幅極メテ狭ク羅漢川、多久川、泉川等アリテ志摩ハ海中ニ突出ス其西ノ岬ヲ芥屋ト云フ肥前ハ呼子岬ト相對ス其東端ハ即唐泊ナリ物産ハ石炭鹽、茶、葛粉、煉酒、陶器、木綿及博多織等ナリ

### 筑後國

東南ハ豐後肥後ニ界シ西北ハ内海及肥前筑前

ニ接ス御原御井三瀨山門三池下妻上妻山水竹  
野生葉ノ十郡アリ

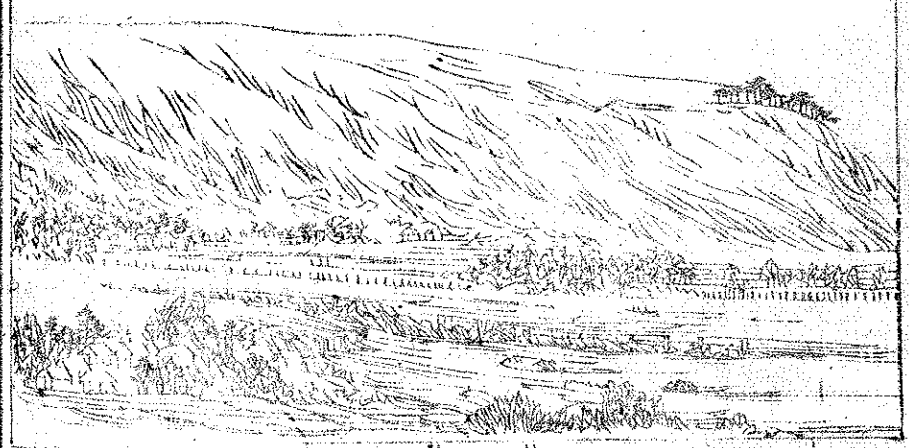
此國ハ九州中ノ小國ニシテ肥前肥後ノ間ニ夾  
マリ西ハ内海ニ臨メリ

高良山ハ國ノ中央ニ峙テリ山嶺聯綿トシテ東  
ニ赴キ豐後ノ境ニ接ス其頂平ニシテ一字狀ヲ  
ナシ十餘里ノ間高低ナシ故ニ又屏風山ノ稱アリ  
其南部ハ高井岳熊渡山文字山等ノ群山重疊  
シテ豐後肥後ノ境ニ至リ皆峻秀ナリ下妻以下  
ノ五郡ハ其ニ其山間ニ在リ

筑後川ハ九州第一ノ大河ニシテ筑紫二郎ト稱  
ス豐後ヨリ來リ筑前ノ境ニ沿ヒ西流シテ御井  
御原兩郡ノ間ヨリ南ニ環リ久留米ヲ過キ肥前  
ノ境ヲ流レ別レテ二派トナリ大野島ヲ抱メテ  
内海ニ入ル川ノ兩岸ハ概平坦ニシテ沃野遠ク  
連リ屏風山其南ヲ限レリ

矢部川ハ源ヲ肥後豐後ノ境ナル三國山ヨリ發  
シ山間ノ衆流ヲ併セテ漸ニ大トナリ西流シテ  
柳川ニ至リ分レテ瀬高鹽塚沖端ノ三川トナリ  
皆内海ニ入ル

筑後川ヨリ屏風山ヲ望ム圖



内海ハ即筑紫瀬ニシテ  
 前海又、有明沖ト云フ  
 西南ノ海岸ハ肥前ト一  
 ノ内海ヲ包ミ、西ニハ島  
 原アリ、南ニハ肥後ノ天  
 草島アリテ、其海口ヲ擁  
 ヲ海濱總テ泥濘ニシテ  
 泊舟ノ地ナシ  
 久留米、及柳川ハ皆繁華  
 ノ都會ニシテ、共ニ河

ニ臨ミ、運漕ノ便アリ、海岸ニハ若津新地、島堀切  
 等ノ諸港アリ

物産ハ石炭、埋木、紅花、藍、茶、紙、油、蠟等ナリ

豊前國


東南ハ豊後ニ接シ、北ハ海ニ臨ミ、西ハ筑前ニ界  
 ス、企救、田川、京都、仲津、筑城、上毛、下毛、宇佐ノ八郡  
 アリ

其彦山ハ西南ニ位シテ高ク聳テ、大岳ハ其東ニ  
 峙チ、山勢峻秀ニシテ、筑前豊後ノ國境ニ跨カル、  
 其山間ヨリ、川流四條ヲ出ダス、山ノ北ヨリ發ス



ルモノ二條アリ、一ハ北  
 流シテ大槓ニ至リ、海ニ  
 入ル、コレヲ小波瀬川ト  
 云フ、一名一ハ西流シテ  
 筑前ニ入リ、淺茅川ニ合  
 ス、山ノ南ヨリ發スルモ  
 ノ二條アリ、一ハ南流シ  
 テ、豐後ニ入リ、豆田川ト  
 ナリ、一ハ東北ニ環流シ  
 テ、中津ニ至リ、海ニ入ル、

英彦山圖



是ヲ高瀬川ト云フ、此川ノ上流數里ノ間山水奇  
 絶、世ニ耶馬溪ト稱スル者は是ナリ  
 中津ハ海濱ノ城市ニシテ、泊舟ノ地ナリ、鵜島等  
 ノ諸港、皆大槓刈田、而ニ在リ、其海岸、東ハ豐後ノ  
 國東郡ニ連リテ、海中ニ突出シ、西ハ企救郡ノ田  
 浦ト相對シテ、一大灣ヲナス

企救郡ハ、國ノ西隅ニアリ、門司、関田、浦、海中ニ斗  
 出シテ、一ノ岬角ヲナシ、長門ノ赤間、関ト相對シ  
 テ、海ヲ夾ム、其最狭キ處ハ、七八町ニ過ギズ、コレ  
 ヲ良瀬戸ト云フ、其潮勢急激ニシテ、岩礁多ク

舟行甚險ナリ、其西ニ小倉ノ街市アリ、地勢筑前  
ト相接近シ、九州ノ要港ニシテ、船舶常ニ輻輳セ  
リ、蒲生川、郡中ノ諸水ヲ併セテ、此ニ注グ  
宇佐郡ハ國ノ東隅ニシテ、鹿嵐山高ク峙テ、新  
鳥帽子ノ諸山、其左右ニ列ス、山間ニ三瀑布アリ、  
推谷ト云フ、高サ各數十丈、其下流ハ、驛貫川ニ合  
シ、郡中ノ諸川ヲ併セテ、海ニ入ル、川ノ東岸ニ宇  
佐八幡宮アリ  
物産ハ、石炭、木材、蠟、鹽、及、上野陶器、小倉織、門司硯  
等ナリ

豊後國

東北ハ海ニ臨ミ、西南ハ、豊前、筑前、筑後、肥後、日向  
ニ界ス、國東、速見、大分、海部、大野、直入、玖珠、日田、  
八郡アリ

祖母岳ハ、日向、肥後ノ境ニ在リテ、最高峻ナリ、其  
西ハ、山嶺綿亘トシテ、肥後ノ阿蘇山ニ接ス、直入  
郡、其麓ヲ繞レリ、郡ノ北境ハ、黒岳圍繞シ、南境ハ、  
傾山聳ニ連リテ、大野郡、海部郡ト地勢ヲ分テリ、  
郡中ニ、竹田岡ノ城市アリ、共ニ山間ノ小都會ナ  
リ

由布岳ハ國ノ中央ニ位ヒル高山ニシテ、鶴見山其北ニ屏立シ、四極山其前一峙チ、高崎山ハ其西ニ列リ、山勢重叠シテ、遙ニ佐賀關、湊ニ臨メリ、鶴見山ハ噴火山ニシテ、山麓ニ鐵輪、赤湯等ハ温泉アリ


白山、彦岳及、檜木峠、伊久見峠等、高ク聳エテ、海部郡ノ海濱ニ臨ミ、蒲戸、崎鶴崎、井崎等、各海面ニ斗出シテ、其間ニ臼杵、佐伯ノ城市ナリ、此際、漁利殊ニ盛ナリ

國東郡ハ國ノ北隅ニ突出シ、海岸彎曲シ、周防灘ヲ夾ミ、山陽道ニ對ス、姫島ハ其海面ニ横ハル、郡中ニ八面、文殊ノ諸山アリ、熊毛川、小川等、其山間ヨリ出ツルト雖、概皆細流ナリ、沿岸ハ灣浦相連リ、竹田、津下原等ノ諸邑アリ

海水東ヨリ、國ノ中央ニ入りテ、國東郡ハ其北ヲ限リ、佐賀關ハ其南ニ突出シテ、一ノ大灣ヲナシ、杵築、日出、別府、府内、鶴崎ノ諸城市ハ、皆灣上ニ在リテ、共ニ泊舟ノ地ナリ、其中最盛ナルヲ、鶴崎トス、海船常ニ輻輳セリ、佐賀關モ亦泊舟ノ地ニシテ、速ク海中ニ突出ス

其岬端ヲ地藏崎ト云フ、伊豫ノ御前崎ニ對シ、相距ルコト六里ナリ、此岬ヨリ北ノ海ヲ硫黄灘ト云フ、即山陽南海兩道ノ間ノ内海ナリ、岬ヨリ南ハ伊豫ト相對シテ、南ニ開ケ日向灘ニ連ル、海部郡ハ其南ニ接シ、海岸ハ十里、岬灣出入シ、島嶼羅

佐賀關圖



列ス、高島向島、大入島等アリ

玳瑁、日高ノ二郡ハ、由布岳ノ正西ニ在リテ、豊前筑前筑後肥後ノ間ニ介マリ、連山四境ヲ圍繞シ、別ニ一郷ヲナス、日田ハ、地勢稍平坦ニシテ、田野遠ク闊ク、永山、森等ノ街市アリ

隈川ハ、源ヲ肥後ノ阿蘇山ヨリ發シ、豆田川ハ、豊前ノ英彦山ヨリ來リ、南北ヨリ相會シ、更ニ郡中ノ衆流ヲ併セ、一ノ大河トナリ、筑前筑後ノ間ニ入ル、即筑後川ノ上流ナリ、白嵩川モ亦阿蘇山ヨリ發シ、東流シテ、竹田ヲ抱

大岩戸川ト合シテ大鶴崎湊ニ注グ  
由布川ハ由布岫ヨリ出デ、府内ニ至リ海ニ入  
ル

物産ハ、硫黄、明礬、木材、烟草、紙、大豆、蘭、廣生、熟木、繭、蠟、鮎等ナリ

肥前國

三面皆海ニ臨ミ、東ハ筑前、筑後ニ界ス、松浦、彼杵、高来、藤津、杵島、小城、佐嘉、三根、神崎、養父、基肆ノ十一郡アリ

全國ノ地勢ハ岬灣出入セリ、半島國ニシテ大島嶼

數百、其前ニ羅列セリ

松浦郡西北ハ海ニ面ヒ、北ハ即チ伊萬里灣ニシテ、其口ニ當ルヲ福島、鷹島トス、伊萬里ハ杵島郡ノ南岸ニシテ、泊舟ノ地ナリ、有田、大坪ノ諸川皆此灣内ニ注グ、田平、浦ノ松浦郡ノ西出セル岬ニシテ、雷瀬戸ヲ隔テ、平戸島ト相對ス、此間島嶼星散シテ、九十九島ノ稱アリ、平戸島ハ特ニ大ニシテ、周回四十里ナリ、又五島ハ西端ノ中通福江ヲ尤大ナリトス、共ニ周回六十里、中間ニハ若松及奈留久賀ノ三島アリテ、共ニ周回十七八里、生屬

宇久島等其左右ニ羅列ス此數島ノ間捕鯨ノ業最盛ナリ

呼子浦ハ杵島郡ノ北岬ニシテ江頭川ニ跨リ加部島ニ對シ名古屋浦ニ連リ泊舟極メテ便ナリ東北ヲ唐津灣トス松浦川ニ跨ガル亦泊舟ノ地タリ總テ此邊ノ海ヲ松浦灣ト稱シ北玄界灘ニ連レリ

彼杵郡ハ松浦郡ノ南ニ突出シテ二岬ヲナス一岬ハ屈曲シテ北ニ亘リ松浦郡ト相對シテ海水ヲ包ミ一ノ内海ヲナスコレヲ彼杵ノ江ト云ス

針尾島其海口ニ當リテ兩岸相蹙リ海峡ヲナス其間殊ニ狹シコレヲ針尾瀬戸ト云フ其東ノ岸ヲ大村ノ城市トス二ノ虚空藏山ハ入江ヲ隔テ相對ス

彼杵郡ノ南ニ出デタル一岬ヲ野母崎ト云ヘリ魚見山其北ニ峙チ西泊ト相對シテ一灣ヲナス其内ハ即長崎港ナリ高來郡ハ東南ニ突出セル半島ニシテ中央ニ溫泉岳アリ此山ハ噴火山ニシテ其巔常ニ硫烟ヲ出ガス山下ニ數處ノ溫泉アリ島原ノ城市ハ即其東麓ニ在リテ肥後ト相



對<sub>レ</sub>一ノ内海ヲナス、謂<sub>ニ</sub>ル前海ナリ、南ノ岬ヲ、  
口津ト稱<sub>レ</sub>テ、肥後ノ天草島ト相望ム

藤津以下、八郡ハ、前海ニ臨ミタル地ニシテ、西ハ

多良山、高ク海濱ニ聳エ、筑後ト相對シ、東ハ筑後

川ヲ以テ、國境ヲ限<sub>レ</sub>リ、其間ニ、本庄、牛津、住江、鹽

田ノ諸川アリ、佐賀ノ城市ハ本庄川ニ臨ミタル

一都會ナリ

背振山ハ、筑前ノ境ニ在リ、其山嶺西ニ走リテ、國

見山ニ連リ、地勢ヲ兩斷ス、山北ハ、松浦郡ニシテ、

山南ハ、即藤津等ノ諸郡ナリ、溪流ノ山間ヨリ出

テ、左右ニ分流スルモ

ハ、松浦江頭、本庄、牛津

ノ諸川是ナリ、

長崎ハ五港ノ一ニシ

テ、岡陵環繞、一大灣ヲ

ナス、灣ノ長、二里許水

深クシテ碇泊ニ宜シ

寛永年間、初メテ支那

荷蘭ノ互市場ヲ此地

ニ定メ、外國ノ船、他港

西坂ヨリ長崎ヲ望ム



二入ルコトヲ禁ス、後歐米諸國ト交ヲ結フニ  
 及ビテ、遂ニ此禁ヲ解ク、爾來數處ノ開港アリ  
 ト雖、外國ノ交易、船艦ノ輻輳、昔時ノ如クニシ  
 テ、製鐵、造船、諸工場ノ如キ、皆此港ヲ以テ始ト  
 セリ  
 物産ハ、鯨、鰯、海鼠、乾鮑、茶、烟草、蠟、砂糖、石炭、陶器等  
 ナリ

肥後國

東南ハ日向薩摩ニ界シ、西ハ海ニ臨ミ、北ハ筑後  
 豐後ニ接ス、阿蘇、菊池、益城、託摩、合志、山鹿、山本、玉

阿蘇山圖



名、飽田、宇土、八代、葦北、玖  
 麻、天草ノ十四郡ナリ  
 九州中ノ大國ニシテ、西  
 南ハ地勢平坦、川流縱橫、  
 灌漑ニ便ナリ、故ニ田野  
 大ニ闢ケ、其富庶海濱ニ  
 至リテ、殊ニ盛ナリ、東北  
 ハ、嶺峯重疊、相連リ、日向  
 ノ境ニ及ヒテハ、益險奧  
 ニシテ、其境界ヲ分タス

阿蘇山ハ正東ニ位ヘル噴火山ニシテ九州第一  
ノ高峰ナリ其巔烟常ニ絶エス山勢南ニ亘リテ  
峯巒重疊怒濤ノ如シ

玖麻郡ハ山間ノ地ニシテ日向ノ境ニ接シ江  
一房ノ諸山アリ米良五家ノ二郷ハ殊ニ溪山幽  
谷ノ間ニ在リテ昔時ハ人跡ノ到ラサル處ナリ  
シカ近時漸相通ス郷中ノ水ハ皆東下シテ日向  
ニ入ル

鞍馬ハ方岳ハ筑後ノ境ニ在リテ山嶺東ニ亘リ  
三國岳ニ至リテ豊後ノ境ヲ環リ涌井山ニ連リ

テ阿蘇山ニ接ス是ヲ國ノ北境トス  
宇土郡ハ海中ニ突出セル西岬ニシテ其端ヲ三  
角瀬戸ト云ノ天草郡ハ大矢野島ト海峡ヲ夾ム  
西北ハ肥前ト相面セテ前海ヲ擁セリ  
天草郡ハ兩大島ト十餘ノ小島ト入合セテ一郡  
トナス下島最大ニシテ周回七十里北岬ハ肥前  
ノ島原ト海峡ヲ夾ミ南端ハ薩摩ノ長島ニ接ス  
母子岳又島中ノ高山トス此島ニ在ル所ノ都會  
ヲ富岡トシ泊舟ノ地ヲ牛深トス上島ハ其東ニ  
在リ周回四十里島中ノ高峰ニ倉岳アリ其他各

島ノ山多ク瘠セタリ、唯海岸ノ地ハ漁ヲ以テ産トス

八代草北ノ二郡ハ、國ノ南境ニシテ、矢筈山其南ヲ遮リ、薩摩ノ國境ヲ限ル、白島峯其北ニ峙テ、東ハ玖麻郡ニ接シ、山脉地勢ヲ兩斷ス、西ハ海濱殊ニ開ケ、田野遠ク連リ、海津、佐敷等ノ港アリ、其間一ノ海灣ヲナシ、天草ノ島嶼及薩摩ノ長島等、具前ニ羅列ス

白川ハ、源ヲ阿蘇山ヨリ發シ、西流シテ、託麻、飽田二郡ノ間ヲ彎流シ、熊本ヲ過ギテ、海ニ入ル、隸川モ亦源ヲ阿蘇山ヨリ發シテ、西南ニ赴キ、益城郡ノ衆流ヲ併セテ、宇土ニ至リ、海ニ入ル、隈川モ亦阿蘇山ノ東ヨリ出デ、深山ノ間ヲ北流シ、豊後ニ入ル、高瀬川ハ、三國山ヨリ出デ、菊池郡ノ諸水ト會シ、北境ノ衆流ヲ集メ、西流シテ、海ニ入ル、玖麻川ハ、筑後川ニ亞ケル、大河ニシテ、日向ノ境ヨリ来リ、水勢急駛、屈曲シテ西流シ、玖麻郡ノ衆水ヲ併セテ、八代ニ至リ、海ニ入ル

熊水ハ、有名ノ都會ニシテ、金峯其西ヲ限リ、白川其南ヲ流シ、城市宏壯ナリ、宇土モ亦海濱ノ

小都會ナリ

物産ハ、石炭、砥石、茶、蠟、紙、香、草、葛粉、砂糖、紅花、樟腦、雜穀、陶器、索、麩、團扇等ナリ

日向國

東南ハ海ニ臨ミ、西北ハ大隅薩摩肥後豊後ニ界ス、白杵兒湯那珂宮崎諸縣ノ五郡アリ  
東南洋ニ面ヘル、大國ニシテ、其廣リ肥後ト相均シ、西北ハ重山深嶺相連リ、大川數條東流シテ海ニ注ク、日向灘ト稱スル者是ナリ

臼杵郡ハ國ノ北境ニシテ、豊後及肥後ニ接シ、東

日向灘ヲ隔テ、伊豫土佐ニ對ス、祖母<sub>出</sub>豊後ニ

高ク峙チテ、小川梓峠等ニ連ル、西境ハ即肥後ノ

五家ニ接シ、天峯巒重疊タリ、コレヲ總稱シテ、高

千穂庄ト云フ、五箇瀬川ハ五家山中ヨリ来リ、屈

曲シテ延岡ノ城市ヲ過ギ、海ニ入ル、耳川ハ源ヲ

西境ノ山間ヨリ發シテ、美々津湊ニ注グ、海岸ハ

行騰山可愛山相隣エ、岬灣出入シテ、豊後ノ海部

郡ニ連ル、細島灣深ク陸地ニ入リテ、全國第一ノ

佳港タリ

兒湯郡ハ肥後ヲ玖麻郡ノ山陽ニアリテ、其幅稍

狭シ海濱ニハ、蚊口富田ノ浦アリ、西境ハ御鈴上栗ノ諸山、海岸ニ峙テ神門川、一瀬川、共ニ肥後ノ米良ヨリ出デ、直流シテ、海ニ入ル

那珂郡ハ海岸ニ長ク亘レル、郡ニシテ、沿岸四十里、全ク大洋ニ面シ、其間ニ、檉原、鷯戸、窟等ノ古跡アリ、其北部ハ、兒湯郡ニ接シテ、田野遠ク闊々、川流多シ、其中赤江川最大ナリ、三納川、右崎川ハ、共ニ法華岳赤江川法華岳ハ、ヨリ出デ、佐土原ノ共ニ下ニ詳ナリ城市ヲ夾ム、其東北ニ赴キ、一瀬川ニ入ル者ハ三納川ニシテ、直流シテ海ニ入ル者ハ、即石崎川ナリ

宮浦ハ、東南洋ノ境界ヲナシテ、海面ニ突出シタル岬角ナリ、岬ヨリ以南ハ、地勢自異ニシテ、岬灣出入シ、島嶼其前ニ羅列シ、小松山、鈴峯ノ兩山、其西ヲ遮ル、兩山ノ間ヨリ出テハ、飫肥ノ城市ヲ過ギ、油津、漆ニ注グ者ヲ酒谷川ト云フ、又都井岬ハ、南ニ斗出シ、大隅ノ火崎ト、相對シテ、一ノ海灣ヲナセル地ナリ

諸縣郡ハ山間ノ大郡ニシテ、大隅、薩摩、肥後ニ接ス、全郡山岳重叠シ、郡中ニ東西ノ霧島山アリテ、連山ノ上ニ、特絶シ、頂上常ニ硫烟ヲ噴ク、其山嶺



西ニ亘リ肥後ノ境ナル  
深山ニ連リ阿蘇英彦ノ  
諸高山ト一帯ノ山脈ヲ  
ナス是九州ノ脊骨ナリ  
山中温泉池沼多シ北ニ  
法華岳アリ東ニ去川山  
アリ去川ノ山脉ハ東ニ  
亘リ牛嶺トナリ小松山  
ニ連ル猿瀨川ハ霧島山  
ヨリ出ヅ郡中ノ衆流皆

霧島山圖



コレニ會ス故ニ水勢頗大ナリ是ヲ赤江川ハ上  
流トス都城ハ山間ノ小都會ナリ

宮崎郡ハ諸縣郡珂兩郡ノ間ニ夾マレル小郡ニ  
シテ赤江川郡ノ中央ヲ貫テリ郡中ニ宮崎ノ街  
市アリ神武天皇ヲ奉祀ス

物産ハ銅鉛砥石硫黄木材樟腦漆蠟紙烟草砂糖  
茶生絲及山獸海魚等ナリ

大隅國

東北ハ薩摩日向ニ接シ西南ハ内外海ニ臨ム菱  
刈桑原始羅嘯吹肝屬大隅熊毛馭謨ハ八郡アリ

櫻島御岳圖



國形ハ九州ノ南端ニ突  
出シテ薩摩ト共ニ二ノ  
大岬ヲナシ恰人ノ兩脚  
ノ如シ其跨間ノ処一肉  
海ヲナセリ大隅郡ハ國  
ノ南端ニ在リテ其岬ヲ  
佐多崎ト云フ其傍ニ大  
泊港アリテ碇泊ノ地々  
リ立目崎ハ佐多崎ノ北  
ニ在リ薩摩ノ山川津ト

相對シテ内海ノ口ヲナス内海ノ中央ハ櫻島  
トモアリ島中ノ噴火山ヲ御岳ト云フ數処ニ温  
泉アリ

國府ノ街市ハ内海ノ北岸ニアリテ此ヨリ以北  
ハ祭山重嶺直ニ日向肥前ノ境ニ連リ嶮峻ヲ極  
メタリ菱刈、桑原ノ二郡ハ共ニ山間ノ小郡ニシ  
テ新川源ヲ其山間ヨリ發シ西流シテ國府ニ注  
ク

高隈山ハ國ノ中央ニ亘延シテ内外海ニ臨ム雄  
川高隈川ハ共ニ山間ヨリ發シ雄川ハ西流シテ

根占ニ至リ、内海ニ注ギ、高隈川ハ東流シテ、波見ニ至リ、外海ニ入ル

内浦ハ、東外海ニ臨ミタル泊舟ノ地ニシテ、其岬端ハ、即火崎ナリ、日向ノ都井岬ト相對シテ、其間

一灣ヲナセリ

種子屋久ハ、兩大島ハ、正南ノ海上ニ並列ス、種子ヲ、熊毛郡トス、島形狭長ニシテ北ヨリ南ニ且リ、

周回三十八里、其北端ヲ、御崎ト云ヒ、其南岬ヲ、門倉ト云フ、御崎ノ西ニハ赤尾木港アリ、屋久島ハ、

歌謠郡ヨリ、其形圓クシテハ重岳、其中ハ一時ソ

薩摩ノ永良部島ハ、其西ニ在リ

物産ハ、金、銅、硫黄、明礬、木材、烟草、馬、鯨、大根、砂糖等ナリ

薩摩國

東北ハ、内海及大隅、日向肥後ニ接シ、西南ハ、總テ

大洋ニ臨ハ、甕島、谿山、給黎、捐宿、額娃、河邊、阿多、日

置、薩摩島城、出水、伊佐、甕島ノ十三郡アリ

國中ハ、山多クシテ平地少ク、特ニ日向肥後ノ境

ニ至リテハ、峯巒重疊セリ、其山間ニ在ルヲ、伊佐

郡、大川内川ハ源ヲ日向大隅ノ間ヨリ發シ、郡

中ノ諸水ヲ併テ、一大河トナリ、外海ニ入ル河口  
ハ、久見崎京泊ノ西市相夾ミ、一佳港ヲナフ此間  
ハ、地勢較平坦ナリ

紫尾山ハ出水郡ノ中央ニ峙テ、山脈肥後ニ接  
ス、矢筈山ハ國境ニ聳エテ、西目港ハ其西北ニ突  
出シ、長島ト海峡ヲ夾ム隼人瀬戸ト云フ、黒瀬戸  
者是ナリ


長島ハ、周田二十一里獅子島等ト相連リテ、肥後  
ノ天草島ニ接ス、海上ノ三島ヲ、甑島郡トス、長島  
南ニ在リ、下甑島ハ、稍大ニシテ、周田二十里テ

リ、上甑島コレニアギ、周田十七里アリ、又羽島崎  
久見崎ト相對セリ、硫黃島ハ、南海ニ在リテ、大隅  
ノ屋久島ノ北ニ當リ、島中ノ山上常ニ火ヲ噴キ  
テ、竹島、黒島、左右ニ分レテ並列ス、口島、中島、諏訪  
瀬島、平島、卧蛇島、惡石島、寶島ノ七島ハ、南洋ノ正  
中ニ基布シ、並ニ河邊郡ニ屬ス、此海ヲ、七島灘ト  
稱ス、琉球諸島ニ連レリ

鹿兒島ハ、一都會ノ地ニシテ、内海ニ臨ミ、大隅ノ  
櫻島、其前ニ當リ、街衢宏壯ナリ、其中間ヲ流ル、  
水ヲ、甲突川トス

山川津ハ内海ノ口ニ  
 リ古ヨリ有名ノ港ニシ  
 テ市街殷賑ナリ  
 國ノ南端ニ東西二岬  
 リ東岬ニ高ク聳ユル者  
 ヲ海門ヲトス故ニ海門  
 岬ノ名アリ西岬ノ端  
 野間岬ト云ハリ野間  
 高ク其上ニ峙テルヲ以  
 テナリ西岬ハ間ニ坊津

海門岬圖



アリテ泊舟ノ地タリ御崎海中ニ斗出シテ其前  
 ヲ遮レリ山川津ト共ニ國中ノ佳港ナリ  
 野間岬ハ上甕島ト共ニ羽島崎ト相對シテ其間  
 一ノ大灣ヲナセリ此地ハ吹上濱ノ南岸ニシテ  
 數里ノ間白砂常ニ田野ヲ埋ハ帆湊ハ灣ノ中央  
 ニ在リテ泊舟ノ地タリ湊川荒川等ハ其北岸ヲ  
 流シテ灣内ニ注ガ阿久根川ハ紫尾山ヨリ出デ  
 阿久根ニ至リ海ニ入ル阿久根ハ久見崎ト西  
 目岬トノ中間ナル街市ニシテ亦泊舟ニ便ナリ  
 物産ハ金銅錫鐵烟草陶器硫黃硝石砂糖堅魚藥



品、木材、紙、布、紬、蠟燭、蕃薯、范威、七島、席等ナリ

壹岐國

肥前海上ノ一孤島ニシテ石田壹岐ノ二郡アリ  
周回三十五里肥前ノ呼子浦ト相距ルコト僅ニ  
七里ナリ、全島悉山ニシテ沿岸ハ岬灣出入シ居  
民多クハ漁ヲ業トス  
勝木ハ島中ノ一都會ナリ、正北ハ對馬ト相對シ  
テ船舶常ニ碇泊ス、郷浦ハ南岸ノ街市ニシテ肥  
前ニ面ヒ、亦泊舟ノ地タリ  
魚釣山ハ北出ノ岬端ニ聳エ、其狀峻絶、屹然トシ

壹岐國圖

テ海中ニ孤立セルカ如  
シ、谷合川其南ヲ流ル島  
中水流多シト雖皆細淺  
ナリ、獨此川ヲ較大ナリ  
トス  
物産ハ石炭、茶、烟草、鯨、海  
膽等ナリ  
對馬國  
西北海上ニ並列セル、西  
大島ニシテ上縣下縣ノ





二郡アリ

壹岐ノ勝木ヲ距ルコト

十二里上島ハ周回五十

里アリテ其中央ニ有明

山矢筈山女岳等相連リ

峯巒峻秀ナリ川流ハ内

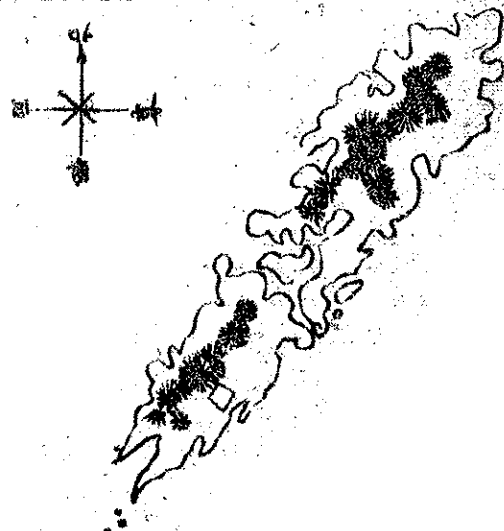
山川久根川加志川等ア

リト雖概細淺ナリ嚴原

ハ舊府中島中ノ都會ニ

シテ遙ニ壹岐ト相對シ

對馬國圖



泊舟ノ地タリ

下島ハ周四百三十里アリ南北ニ長ク且リ東西

ノ兩岸ハ港灣多ク海岸總テ懸崖ナリ鰐浦ノ北

端ノ地ニシテ遙ニ朝鮮ノ金山浦ニ對シ烟火相

望ハベシ其東岸ニハ網代舟志佐賀ノ諸澳アリ

前濱江川等ノ諸水此ニ注ガ西岸ニ大浦佐須奈

等ノ諸港アリ佐護伊奈鹿見等ノ諸川此ニ注ガ

中央ハ御岳高ク聳ニ其山勢起伏シテ島中平坦

ノ地ナシ

上下一島ノ間ヲ淺茅浦ト云ヘリ海岸相逼リテ

一 灣ヲノス、灣中ノ孤島ヲ、島山ト云ヒ、島上ニ傳  
ニル者ヲ淺茅山トス、地峽其東ヲ遮リテ、一線ノ  
水路、地峽ノ間ヲ通ス、其渡ヲ瀬戸口ト云フ、直徑  
僅ニ二十四里、此ヲ上下島ノ境トス  
物産ハ、紺青、真珠、楓樟ノ諸材、鮑、烏賊、鯨、馬、反紙、陶  
器等ナリ