



師範學
日本
地誌略
二

T1A1
28
Sh 31

師範學校編輯

日本地理志略

明治七年
八月改訂

文部省刊

日本地理志略卷之二

東山道 一三國

近江國

東南ハ美濃伊勢伊賀山城ニ接シ西北ハ丹波若狹越前一界ハ滋賀高島伊香淺井坂田犬上愛智神崎蒲生野洲栗本中賀ノ十三郡アリ

連山四境ヲ圍繞シ中央ニ一大湖アリ是ヲ琵琶湖ト云フ諸郡皆此湖ヲ環レリ

琵琶湖ハ我邦第一ノ大湖ニシテ東西十里南北二十里周回七十三里餘其岸ハ港灣多クシテ南

岸ニ入津アリ東北ニ早
 津長ノ海津等アリ共ニ
 蓮漕ニ便ニシテ大津ノ
 最繁華ノ地トス、
 湖中ニ奥沖多氣竹生ノ
 四島アリ、竹生島其名
 殊ニ著ハ、早崎海津ノ間
 湖水ハ南流シテ粟津瀬
 田ニ至リ、粟津リテ川トナ
 ルコトノ瀬田川ノ名ナリ

四ノ島ノ湖電記リヲ叶銅磨



二橋ヲ以テス、即瀬田長橋ナリ、其下流石山ノ麓
 ヲ過ビテ山城ニ入り、宇治川トナル、
 余吾湖ハ國ノ北隅ニ在ル小湖ナリ、志津島ヲ以
 テ琵琶湖ノ隅テ別ニ一湖ヲナス、其水ハ南流シ
 テ琵琶湖ニ入ル、余吾川是ナリ、
 比叡山ハ山城ニ跨リ、比良、三尾、朽木ノ諸山、其北
 ニ聳エテ湖ノ西ニ連レリ、
 伊吹山ハ湖東ノ大岳ナリ、横山、靈山、其左右ニ峙
 テ、美濃ノ境ヲ擁ス、伊勢ノ境ニハ三國岳ハ風越

水晶嶺、御池岳等屏列シテ、高島山ニ連ベ三上山
ハ稱レテ近江富士ト云テ、平野ノ間ニ突出セル
一山ナリ、其他安土山、磨針峠アリテ、共ニ湖東ノ
勝地タリ、

甲賀郡ハ山間ノ地ニシテ、伊賀ノ境ニ接ス、飯道
寺山、油日山等アリ、田上川ハ源ヲ境上ノ山間
リ發シ、信樂ヲ過ギテ、西ニ赴テ、瀬田川ニ入ル、大
戸、黒津、信樂里川等ノ名アリ、
川流數十條アリテ、四境ノ連山ヨリ發シ、皆湖ニ
入ル、湖西ニ在ル者ヲ高島、北良、安曇ノ諸川トス、

湖東ニ在ル者ヲ伊吹、大野、善利、大上、愛智ノ諸川
トス、好川、野洲川此數川ニ比スルハ、較大ナリ、
好川ハ伊吹山、及、賀須川峠ヨリ發シ、而流レテ長
濱ニ注グ、野洲川モ同川トハ、伊賀ノ松栢山、及、伊
勢ノ鈴鹿山ヨリ出デ、西ニ注ギ、三上山ノ麓ヲ
過ギ、分レテ兩派トナリ、湖ニ入ル、
物産ハ、野洲晒布、信樂及土山茶、長濱縮緬、伊吹艾、
高宮蘭席、陶器、紙絹、天鷲絨、鯉、鰻、鯉、源五郎鮎、葛書
等ナリ

美濃國

東南ハ信濃、三河、尾張、伊勢ニ界シ、西北ハ近江、越前、飛騨ニ接ス。郡ト加茂、惠那、土岐、可兒、各務、厚見、方縣、武儀、山縣、小巢、大野、席田、池田、不破、多藝、石津、安八、海西、中島、葉栗ノ二十一郡アリ、此國ハ三面山ヲ負ヒ、東北最峻險ナル、唯南一面ノミハ地勢平坦ニレテ、尾張、伊勢ニ連テ、諸川縱横ニ流通シテ、其間ニ各務野、大野、青野等ノ廣原アリ、

大日、岳ハ飛騨、越前ニ跨ル大岳ニレテ、惠那嶽ハ信濃ノ境、ノル高山ナリ、連山連々互リテ、一ノ山

脈ヲトシ、北境ヲ環リ圍

ハ明神山、屏風山、岩岳等

ヲ、其中ノ高嶺トス、

三國峠ハ伊勢、近江ノ境

ニアリ、多藝山其麓ニ連

リ、北ニ養老山アリ、山中

ノ瀑布ヲ養老龍ト云ハ

古ヨリ名アリ、

木曾川ハ信濃ヨリ來リ、

飛騨川ヲ併セテ西流シ、



太田ニ至リテ、大河トナリ、勝山ノ麓ヨリ尾張ノ境ニ沿テ、南ニ環リ、伊勢ノ内海ニ入ル、長良川ハ、大日岳ヨリ出デ、武儀郡ノ諸川ヲ併セ、國ノ中間ヲ横流シ、岐阜ヲ過キテ合渡ニ至リ、糸貫川ト會レテ、洲、坂川トナリ、南流シテ木曾川ニ入ル、

揖斐川ハ、大野郡ノ徳山谷ヨリ發シ、南流シテ、栗笠ニ至リ、安ハ郡ノ諸川ヲ併セテ、伊勢ニ入ル、杭瀬川、呂久川、澤渡川等ノ名アリ、岐阜ハ、稻葉トテ負ヒ、長良川ニ臨ミ、國ノ中央ニアル城市ナリ、人煙繁華ニシテ、一ノノ都會ヲナス、

物産ハ、金、銀、銅、鉛等ノ諸礦物、印材、硯材等ノ諸石、柿、瓜、藥、草、茶、麻、干、蘿蔔、紙、酒、縮、綿、陶器、鯉、鮒、鱒等ナリ、

飛騨國

東南ハ、美濃、信濃ニ界シ、西北ハ、越前、加賀、越中ニ接ス、吉城、大野、益田ノ三郡アリ、此國ハ、北陸、東山兩道中ノ小國ニシテ、嶺峰重嶺、其四境ヲ擁シ、急澗激流多シ、

乘鞍岳ハ國ノ東ニ峙テ
 ル高山ナリ、槍岳、錫杖岳、
 北股岳、金剛岳等其北ニ
 連リ、信濃、越中ノ境ニ跨
 ル。

位山ハ國ノ中央ニ在リ、
 古ヨリ有名ノ大山ニシテ
 其金山皆水松ナリ、其他
 川上、白木、三方崩等ノ諸
 岳、國中ニ峙チ、山中ニ濁

河、其洞下呂、平湯等ノ温泉アリ


宮川ハ川上岳ヨリ出テ、國ノ中央ナル諸水ヲ
 集メ北流シテ、高原川ト合レ、越中ニ入リテ、神邊
 川トナル、其上流ニ龍渡アリ、

高原川ハ源ヲ平湯ノ大瀑ヨリ發シ、東北境ノ溪
 澗ヲ併セテ、宮川ニ入ル、

白川ハ二源アリ、皆大野郡ノ山中ヨリ發シ、東瀨
 ノテ、平瀨村ニ至リ一水トナリ、西境ノ諸流ヲ集
 メテ、越中ニ入ル、射水川是ナリ、益田川ハ源テ衆

鞍岳ノ大池ヨリ發シ、東南ノ諸水ヲ併セ、馬瀨川

龍渡圖



ト合シ、南流レテ、美濃ニ入ル、是ヲ飛騨川トス、
 高山ハ國ノ中央ニアリ、街市ニシテ、山間ノ小
 都會ナリ、
 物産ハ、諸礦物、諸石材、諸藥品、諸木材、獸類、陶器、漆
 器、綿、絹、蠟等ナリ、

信濃國

東南ハ上野、武藏、甲斐、駿河、遠江、三河ニ接シ、西北
 ハ美濃、飛騨、越中、越後ニ界ス、佐久、小縣、諏訪、伊奈
 筑摩、安曇、更科、埴科、水内、高井ノ十郡アリ、

東海北陸ノ間ニ在ル大國ニシテ、連山四面ヲ圍

繞、坂路險峻、其疆一國

ニ連リ、地勢高寒ナリ、

淺間岳ハ國ノ東境ニ在

ル、噴火山ニシテ、山頂常

ニ烟ヲ噴ク、東ニハ碓氷

荒谷、諸嶺并列シテ上

野ノ境ヲ擁シ、其山脈延

キテ遠ク南ニ繞リ、武藏

ノ秩父山ニ連ル、其中最

高キ者ヲ三國峠トス、

山嶺圖



御嶽ハ國ノ西境ニ峙タル大岳ニテ飛驒美濃
一跨リ國中第一ノ高山タリ乘鞍爲帽子渡ノ諸
岳其北ニ屏立シテ戸隱黒姫高妻乙妻ノ諸山ト
相接ス飛驒越中越後ノ境ニ至リテハ特ニ高峻
ナリ

和田峠ハ國ノ中央ニ在ル大嶺ニシテ其脈ニ方
一分ニ延テ國中ノ區域ニ南ニ走ケルハ大
門峠トナリ甲斐ノ八岳ニ連リ而南ニ凡ルモハ

ハ鹽尻峠鳥居峠トナリ駒岳ニ連リテ三河美濃
ニ跨リ北ニ繞ルモノハ室賀嶽捨ノ諸山トナル
嶽捨山ハ更利郡ニ在リ觀月ノ勝地ニシテ

ノ月ト稱スル者卽是ナリ千隈川ヲ隔テ、鏡臺
山ト相對ス

千隈川ハ源ヲ甲斐ノ境ナル金峯山ヨリ發シ小
諸ニ至リテ淺間御水ノ溪澗ヲ併セ西北ニ走キ

テ上田ヲ過テ屈曲シテ北流シ松代ヲ經テ川中
島ニ至リ、一名丹波川屏川一名丹波川ト合シテ越後ニ入ル卽信

濃川ナリ

屏川ハ其源ニアリ駒岳ヨリ發スルモノヲ奈良
井川ト云ヒ、乘鞍岳ヨリ出ツルモノヲ梓川ト云

二川松本ノ西ニ至リ
相會シ北流シテ西境
ノ諸水ヲ集メ環流シテ
丹波島ヲ過ギ千隈川ニ
入ル

諏訪湖ハ和田峠ノ西麓
ニ在リ周回四里餘、咸冬
ハ湖水堅ク凍リテ人馬
冰上ヲ行キ其水ハ南流
シテ飯田ヲ過リ深山絶

崖ノ間ヨリ奔流シテ遠江ニ入ル、龍川是ナリ
木曾川ハ、筑摩郡木曾村ノ山中ヨリ發シ、北流
テ、御島川ノ併キ、美濃ニ入ル川ノ岸ハ村落別ニ
一郷ノナシ、棧ヲ架シテ道ヲ通シ、崖ニ臨ミテ、家
ヲ構フ、駒ヶ岳其南ヲ遮リ、御嶽其北ニ峙テ、山郷十
八里、美濃ニ接ス、此ヲ木曾山中ト稱ス、

姫川ハ、安曇郡ノ山中ヨリ發シ、關川ハ、黒姫岳ヨ
リ出テ、其ニ山間ヲ北流シテ、越後ニ入ル、
善光寺ハ、犀川ノ北岸ニアル大寺ニシテ、其地
ヲ長野村ト云フ、街市相連リ、北境ノ小都會ナリ

諏訪湖上ノ富士山ノ望



物産ハ、材木、榑木、楡木、金銀礦、蕎麥、氷餅、乾栗、串折、絹、紬、山藁、木綿、麻、糸、熊鹿諸獸、鱒、鮎、諸溪魚等ナリ

上野國

東南ハ下野、下總、武藏ニ接シ、西北ハ信濃、越後、若代ニ界ス、利根、勢多、吾妻、群馬、碓氷、日赤、多摩、緑野、片岡、那波、佐位、新田、山田、品樂、十四郡ナリ、西北ハ群、山重疊ニテ、正南ハ田野遠ク開ク、武藏ニ百レリ

大小山、烏帽子岳ハ北境ノ群峰中ニ、雙ビ聳エテ最高峻ナリ、碓氷峠ハ信濃ニ跨レテ峻嶺ナリ、吾妻山、三國峠、其北ニ峙ル山脈相互リテ、越後岩代ノ境ヲ畫リ、萬座、岩、寥白根、武尊ノ諸高山ナリ

赤城、榛名、妙義ノ三山ハ國ノ中央ニ昂立シテ、妙義ハ西南ニ峙チ、赤城ハ東北ニ聳エ、榛名其中ニ位ス、川流數道三山ノ間ヨリ發シテ、東南ニ赴ク、碓氷ハ、碓氷峠ヨリ出テ、妙義山ノ北麓ヲ南流ス、烏川モ亦源ヲ碓氷峠ノ烏石ヨリ發シ、榛名山ノ南麓ヲ東流ス、二川高崎ニ至リ、相會シテ神

流川ニ入ル、
 鍋川ハ、其源ニ南牧北牧
 ノ二川アリテ、皆甘樂郡
 熊野村ノ山中ヨリ發シ、
 郡中ノ水ヲ併セテ河合
 村ニ至リ、一川トナリ、東
 流シテ、亦神流川ニ入ル、
 神流川ハ、甘樂川トモ、源ヲ
 信濃ノ境ナル初鳥屋村
 ノ山中ヨリ發シ、武藏ノ
 北境ニ至リ、東流ス、

確永川ヨリ妙義山ヲ望ム



利根川ハ、利根郡藤原村ノ文殊嶽ヨリ出テ、亦
 谷薄根發知、片品ノ諸川ヲ併セ、南流シ、ノ勾井
 至リ、吾妻川ト會ヒ、吾妻川ハ、吾妻郡人笹村ノ鳥
 居峠ヨリ發シ、東流シテ、榛名山ノ麓ヲ過ギ利根
 川ニ入リテ、前橋ニ至リ、直ニ南流シテ、甘樂川ヲ
 併セ、始メテ大河トナリテ、武藏ノ總ノ入リ、坂東
 太郎ト稱スル者、卽是ナリ、
 渡良瀬川ハ、下野ヨリ來リ、桐生、館林ヲ過ギ、又
 下野ニ入リ、再出デ、下總ノ境ニ至リ、利根川ニ

入ル、コ、ヲ境川ト云フ、

國中温泉多ク、其最著ル、者、草津、伊香保

トス、伊香保ハ榛名山ノ東麓ニアリ、草津ハ吾妻

川ノ上流ニアリ、其ニ小繁華ノ地タリ、

前橋及高崎ハ、殷賑ノ城市ニシテ、此ヨリ、半野

沃土、東南ニ連リ、利根皆桑ヲ植エテ蠶ヲ養フ、

上州絹、其名四方ニ高シ、

物産ハ、蠶種生糸、絹緋、水綿、麻布、漆、煙草、鯉、鮎、金、銀、銅、鐵、硫黃、石炭、明礬等ナリ、

下野國

東南ハ、常陸、上總ニ界ス、西北ハ、上野、岩代、磐城ニ

接ス、那須鹽谷、芳賀、寒川、安蘇、足利、藤田、都賀、河内

ノ九郡ナリ、

群山、其後ヲ拂ヒ、東北ハ、荒原ニシテ、正南ハ、下總

ト境、越相接シ、沃野遠ク連リ、東ハ、一帯ノ山嶺、常

陸ノ境ヲ限ル、

那須鹽谷ト云フ、茶臼鹽原ノ兩岳ハ、北境ニ突立シ、

嵯嶺ニシテ、荒野具藩ニ連ル、コレヲ那須野原鹽

谷原ト云フ、

高原、黒岩ノ諸嶺ハ、鹽原山ノ北ニ屏立シ、日光

山ニ連リ、共ニ國境ヲ擁ス。

日光山ハ、群山重疊シテ、

其最高キ巔ニ、黒髪山ト

ス。山中ニ湖水アリ、中禪

寺、湖ト稱ス。其水溢レテ、

華嚴瀧トナリ、下流ヲ大

谷川ト云フ。霧降裏見等

最著ル。以上ノ諸山皆温

泉アリ、其中那須ヲ最舊

庚申山ハ、日光山ノ南ニアリ、群山其南ニ連リ、是

ヲ安蘇山ト稱ス。出流、大平、足尾、石裂ノ諸山、其前

ニ並列シテ、一帯ノ山脈ヲナス。此ヨリ以南ハ、下

總、上野ニ直レル沃野ナリ、

渡良瀬川ハ、日光、庚申兩山ノ間ヨリ發シ、上野ノ

境ヲ出入シ、南流シテ下總ニ入り、利根川ト會ヒ、

絹川ハ、源ヲ鹽谷郡、衣沼山ノ衣沼ヨリ發シ、大谷

川ヲ併セ、南流シテ、下總ニ入ル、

那須川ハ、那須郡、男鹿山中ノ湖水ヨリ發シ、景野

大谷川ヨリ黒髪山ヲ望ム圖



間ヲ環流シテ、小笠喜連ノ諸川ヲ集メ、烏山ノ南ニ至リ、相會シテ一川トナリ、東流シテ、常陸ニ入ル、那珂川是ナリ、

宇都宮ハ國ノ中央ニ在リ、城ホ一ニテ、一都會ヲナセリ、田川ハ其東ヲ流レ、下總ニ入リ、絹川ト合ス、姿川ハ其西ヲ流レテ、思川ト合シテ、渡良瀬川ニ入ル、

物産ハ、足尾銅、日光蠟、金、銀、石炭、石耳、真岡木綿、足利絹蠶種、生糸、紙、綿、漆器、木材等ナリ、

磐城國


東南ハ、人洋、及、常陸、下野ニ接シ、西ハ、上野、羽前、陸前ニ界ス、南多、磐前、磐城、酒、葉、標、葉、行、多、目、理、伊、貝、刈、田、山、田、石、川、白、川、白、河、ノ、十、四、郡、アリ、ハ、溝、山、ハ、下、野、常、陸、ニ、跨、レ、ル、高、山、ナ、リ、其、山、脈、左、右、ニ、亘、リ、テ、國、境、ヲ、限、リ、西、隅、ニ、ハ、白、河、ア、リ、東、端、ニ、ハ、勿、來、リ、其、ニ、坂、路、極、メ、テ、峻、ナ、リ、

湯、嶽、阿、加、井、岳、ハ、東、洋、ニ、臨、メ、ル、高、山、ニ、シ、テ、其、後、嶺、ハ、常、陸、ノ、境、ヨ、リ、起、リ、碓、ヲ、過、テ、東、北、ニ、延、ビ、テ、國、中、ヲ、繞、ル、其、最、大、ナル、者、ヲ、矢、大、臣、山、神、樂、山、大、瀧、根、山、ト、示、ス、移、嶽、ト、ス、此、ヨ、リ、以、東、ハ、即、南、多、

以下八郡ノ地ニシテ、大洋ニ瀕シ、沿海四十里濱
 浦相連リ、岬灣甚多シ、南ニ小名濱中、作ノ二港ヲ
 リ、北ニ原金、炭濱アリ、共ニ泊身ノ地ナリト雖、水
 淺カシテ、大船ヲ容ル、ニ便ナク、
 中村ハ、原金ニ接シ、平磐城平ハ、小名濱ニ近ク、共
 一、小都會タリ、中村ノ南ニ原町ノ牧場アリ、野
 馬常ニ群ヲナス、湯本ハ平ノ西ニ在ル谷場ナリ、
 田村、石川以下ノ諸郡ハ、國ノ南部ニシテ、甲子山、
 朝日岳、其西ニ峙テ、南ニ八溝山ヲ負ヒ、東ハ移岳
 ヲ限ル、其間ハ地勢平坦ニシテ、岩代ノ岩嶺、安積

諸郡ニ連ル、是ノ山道一
 稱ス、阿武隈川ノ以テ國
 境ヲ分ツ、白川、三春、其ニ
 郡中ノ小都會ナリ、此間
 ノ諸流、皆阿武隈川ニ入
 ル、唯南境ノ一水、棚倉ノ
 南ニ過ギテ、八溝山ノ東
 ヲリ、常陸ニ入ルハ、久慈
 川ナリ、
 伊具、河田ノ二郡ハ、陸前

圖ハ、阿武隈川外城平



羽前及岩代ノ間ニ在リ、天川田島白石山、高ク羽
前ノ境ニ聳ニ、郡中ニ岡巒起伏ニ、鉢伏峠、鉢指坂
等アリ、

阿武隈川ハ、甲子山ノ雄瀑、岬瀑ヨリ出テ、岩代
ノ境ニ給ヒ、東北ニ赴キテ、岩代ニ入リ、再伊良郡
ノ中間ヲ貫キ、陸前ノ境ヲ經テ、荒濱ニ注グ、此川
頗大ナリト雖、河中ニ岩石多キヲ以テ、舟楫ノ利
乏シ、

白石川ハ、羽前ノ境ナル山中ヨリ發シ、白石ノ東
ニ過リ、東流シ、大陸前ノ境ニ至リ、阿武隈川ニ入

ル、

物産ハ、石炭、鯨節、香茸、紙、烏、陶器、生糸、蠶種、紙布、
銅、鐵等アリ、

岩代國

東南ハ磐城、下野、上野ニ接シ、西北ハ越後、羽前
界ニ、岩瀬、安積、信人、伊達、會津、安達、大沼、河沼、耶麻
ノ九郡アリ、

東中曲ノ五妻山ハ、其ニ羽前ニ跨ルニ、高嶺ニ
テ、國ノ北隅ニ聳ニタリ、安達太郎山、布引山ノ諸
山、其南ニ峙リ、磐城ノ朝日、甲子ノ諸嶽ニ連リ、

山脈ヲナシテ、地勢ヲ兩斷ハ、其山西ヲ會津

靈山ハ、伊達郡ニアル、高山ニシテ其山脈ハ磐城

一連シ、

岩瀬、安積、安達ノ三郡ハ、磐城ノ石川、白川等ノ諸

郡一連シ、是即山道ヲ以阿武隈川其西境ニ分テ

中間ハ平野ニシテ、須賀川、高倉山等ノ山一連

山ハ、溪谷ヨリ出テ、阿武隈川ニ入リ、一本松ハ

安達郡ノ小都會ナリ、城市ヲ後ニ安達太郎山ハ

一本松山、高ク聳エテ、山中ニ温泉アリ、是ハ湯場

ト稱ス

會津耶摩大沼、河沿ヲ總

稱シ、又會津四郡ト云テ

四面皆山ナリ、飯豊山高

ク聳エテ、羽前、越後ニ跨

リ、三ノ岳、妻岳ト東西相

對シ、其脈左右ニ亘リ、國

境ヲ圍繞シ、越後ノ境ハ、

殊ニ峻絶ニシテ、就中最

高ク、御神樂島トス、山

猪苗代湖ノ山并ノ圖



中ハ十里越、六十里越等ノ險路アリテ、纔ニ人
行ニ通ズベシ、南境ノ下野、上野ニ接セル地モ、亦
峯巒重疊シテ、高原峠火打岳等アリ、國中モ岡陵
相連リ、地勢平坦ナラス、

磐梯山ハ會津四郡ノ中央ニ位セル高山ニシテ、
猪苗代湖ハ其南麓ニ在リ、東西四里、南北三里餘、
湖水溢レテ西ニ赴クヲ、日橋川ト云フ、鶴沼川忠
見川ト合レ山間ヲ環流ス、是ヲ揚川ト云フ、飯豐
御神樂兩山ノ間ヲ過ギテ、越後ニ入リ、阿賀野川
トナル、鶴沼ハ布引山、中子山ノ間ニ在リ、其水ノ
流レテ會津郡ノ諸川ヲ併セ若松ノ趣ニ、鶴沼
川トナル、尾瀬沼ハ上野ノ境ノル山ニ在リ、其
水東北ニ赴キ、忠見村ニ至リ、伊南川ヲ併ス、即忠
見川ナリ、

若松ハ一都會ニシテ、城東ニ天寧寺、東山等ノ
温泉アル、又大鹽ニ鹽井アリ、

伊達・信夫ノ二郡ハ、國ノ東部ニシテ、磐城ノ南ニ
夾マリ、阿武隈川、其中央ヲ横絶シテ、靈山ハ東ニ
聳ニ、半田銀山ハ西ニ峙ツ、中間ハ沃土中、稻
ノ郡村桑ヲ植ニ蠶ヲ養フ、上野ト其名ニ均ナク

ス、

飯坂湯村ハ半田山ノ南麓ニアル、温泉場ニシテ、

掘上川源ヲ山西ヨリ發シ、兩村ノ間ヲ過キ、東流

シテ阿武隈川ニ入ル、

福島ハ阿武隈川ノ西岸ニ在ル、城市ニシテ、一

都會ナリ、其他保原、泉川、系折等ノ街市アリテ、

繁華福島ニ亞ダリ、

物産ハ金銀銅鐵漆蠟蠶種生糸、真綿、三木、松、紬、川

股絹、陶器鐵器等ナリ

陸前國

東ハ大洋ニ面シ、南ハ磐城ニ接シ、西北ハ羽前陸

中ニ界ス、柴田、名取、宮城、黒川、加美、志田、遠田、玉造

栗原、登米、柳井、中津、本吉、氣仙ノ十郡アリ、

羽前ノ境ハ連山起伏シ、北ヨリ南ニ亘リ、其地

勢ヲ限ル、北ハ栗駒山（青川山ト云フ）アリテ、陸中ニ

跨リ、南ハ、田谷峠アリテ、亦峻嶒ナリ、其間ノ山

麓ニハ温泉所々ニ沸キ出デ、北ニ鳴子川、渡ルハ

南ニ作並、青根アリ

川流數條アリテ、共ニ連山ノ間ヨリ發ス、其率流

スルモノハ、直ニ海ニ入リ、北流スルモノハ、皆北

上川ヲ入ル

北、上川ハ陸中ヨリ來リ南流シテ、國ノ中央ヲ貫キ、屈曲シテ鹿股ニ至リ、分レテ兩派トナリ、一ハ南ニ赴キ、石巻港ニ注ギ、一ハ東ニ流レテ追波ニ至リ、海ニ入ル、舟楫ノ通ズルコト六七十里、三陸第一ノ大河ナリ、

黒川、如美、玉造、栗原ノ四郡ハ、羽前ノ境ニ接シ、地勢起伏、岡陵相連ル、栗原川ハ、源ヲ栗駒山ヨリ發シ、郡中ノ諸水ヲ集メ、東流シテ北上川ニ入ル、玉造川ハ、源ヲ羽前ノ境ナル山間ヨリ發シ、東流シテ

北上川通谷ヲ過ギ北上川ニ入ル

鳴瀬川ハ、如美郡ノ諸水ヲ併セテ、東南ニ赴キ、三本木、松山ヲ經ス、石巻港ノ西ニ至リ、海ニ入ル、吉田川ハ、黒川郡ノ七森山ヨリ出ズ、東流シテ、品井沼ニ入ル、

品井沼ハ、廣袤一里許ニシテ、國ノ中央ニ當リ、其水流レテ兩派トナリ、一ハ鳴瀬川ニ入リ、一ハ高城川トナリ、松島ノ北ニ至リテ、海ニ入ル、志田、遠田ノ二郡ハ、平地ニシテ、田野遠ク闊ク、古川、三本木、涌谷、松山等ノ街市ハ、其際地味殊ニ

多ク總指沼、名鱈沼、燕栗沼等アリテ、大沼粟原郡

淵沼批生郡中田沼登米郡等各郡ニ散在セリ、

宮城、名取等ノ諸郡ハ、國ノ南部ニシテ、後ハ太白、

磐神根、白石ノ諸山ヲ負ヒ、前ハ東洋ニ臨ミテ、田

野遠ク海濱ニ亘リ、菖蒲田、蒲生、閑上ノ諸濱アリ、

廣瀨川ハ、仙臺ノ城市ヲ貫ヒ、東流シテ、名坂川ト

合シ、閑上濱ニ至リテ海ニ入ル、

名取川ハ、源ヲ羽前ノ境ナルニ口味ヨリ發シ、東

流シテ廣瀨川ト合ス、

牡鹿郡ハ、大洋中ニ突出シテ、一大岬ヲナス、岬

端別ニ一島ヲナセル者ヲ金花山ト云フ、江島、出

島ハ、北ニ列リ、南ニハ細地、田代ノ兩島アリ、海岸

ハ、岬灣出入シ、孤崎、寄崎、渡波、及女川等ノ入海アリ、

本古、氣仙ノ兩郡ハ、國ノ東北隅ニシテ、前ハ大洋

ニ面シ、後ハ室根ノ連山ヲ負ヒ、陸中ノ境ヲ盡リ

其海岸ニ氣仙沼アリ、海水灣入シテ、大島、其中間

ニ横タハリ、一佳港タリ、氣仙郡ハ、五葉氷上ノ諸

山圍繞シテ、別ニ一嶽ヲナス、今泉川ハ、五葉山ヨ

リ發シ、南流シテ、今泉ニ至リ、海ニ入ル、今泉ハ郡

中ノ都會ニシテ海岸ニ

ハ綾里岬唐丹灣等アリ

仙臺ハ國中ノ一都會

ニシテ街市繁盛ナリ

廣瀬川其北シ流ル

宮城野其東南ニ連ル

松島ハ日本三景ノ一

ニシテ丹後ノ大橋立

並ニ若宮城郡ノ東端

ニ在リ海水灣ヲナレ

宮戸杜寒風澤等ノ諸

島其前ニ屏列シ花洲

岬其南ノ隈ハ宮名洲

其北ヲ遠リ磯内ノ群

島三百許悉松ヲ生ズ

コレヲ眺臨スルニ富


山崩溪アリ鹽竈ハ其

西南隅ナル街ナリ

石巻ハ北上川ノ海口

ニ跨リ人烟繁盛東洋

松島圖



中ノ一大佳港ナリ

物産ハ、金、銅、鐵、紙、生糸、埋木、海苔、馬、鮭、仙臺平、氣仙
龍海鼠、松、藻、海栗等ナリ

陸中國

東ハ大洋ニ向ヒ、南ハ陸前ニ接シ、西北ハ羽後陸
奥ニ界ス、磐井、江刺、膽澤、和賀、柳貫、斯波、岩手、鹿角、
閉伊、九戸ノ十郡ナリ

駒島ハ兩山アリテ、南ニアハラ、栗駒山ト云ヒ、
一峰ハ、箕川北ニアハラ、御駒岳トナス、共ニ羽後
陸ニナリ

ノ境ナル山脈中ノ最高峰ナリ、鹿角郡ハ國境ノ
山間ニアリ、地勢狹長ニシテ北ニ亘リ陸奥ノ十

閉ニ入り、梨木七時雨等ノ諸嶺アリ、米代川ハ陸

奥ノ二戸郡田山村ノ山中ヨリ發シ、諸溪水ヲ集

メ西流シテ、羽後ニ入リ、郡中ニ尾去澤、銅鑛及

白根小坂ノ銀山アリ、

名久井嶽ノ山脈ハ、陸奥ノ種市山ヨリ起リ、


中央ヲ限リ、南ニ亘リテ陸前ニ連シ、王頭山、早

池峰、六角山等ハ皆此山脈中ニアリテ、其最高

手者ヲ早池峰トス、山東ハ、即九戸、閉伊ノ二郡ニ

シテ、東ハ大洋ニ臨ミ、尾崎、山田、銀崎等ノ岬、

入々其際宮古釜石ノ二
 巻浪泊舟ニ便ナリ名久
 丹嶽ノ山脈ヨリ出タル
 川流ニ宮古猿賀瀬久慈
 、諸川アラト雖多クハ
 細流ナリ
 岩手斯波和賀柳貫ノ四
 郡ハ東西連山ノ間ニア
 リテ郡中ニハ岩鷲山ヲ
 最高トス即古ノ岩手
 山ナリ南昌山其正南ニ對峙ス岩鷲山ノ北郡ハ
 即鹿角郡ナリ



北上川ハ源ヲ岩手郡ノ藪川山ヨリ發シ岩鷲山
 ヨリ出タル所ノ松川ヲ併ビテ盛岡ニ至リ、平石
 中津梁ノ諸川ヲ併セ、東流シテ豐澤、和賀ノ藪川
 ト合シ、一大河トナリ陸前ニ入ル其幅濶クシテ
 舟楫往來ノ利甚多シ
 衣川磐井川ハ其ニ源ヲ栗駒山ノ山脈ヨリ發シ
 東流シテ皆北上川ニ入ル
 膽澤江刺磐井ノ三郡ハ國ノ南部ニシテ陸前ノ

間ニ介マリ境域相接ス六角牛山室根山ノ山脈
其意ヲ限リ陸前ノ氣仙水吉ノ二郡ト地勢三分

國中ノ都會ハ盛岡ヲ以テ第一トシ、岩谷堂

郡一開警井水澤陸澤等コレニ亞ク、

物産ハ金銀鐵牛馬鮭海參鰻鮑等煙草紫根百合
山慈姑鮎布漁網等ナリ、

陸奥國

南ハ羽後陸中ニ界シ、西北東ノ三面ハ皆海ニ臨

シ、千戸三、島北津輕ノ西御ノ

津輕郡ハ國ノ西部ニレテ東南ハ陸中ノ腹角計

ハ夾ミ、八甲田山高ク聳エテ地勢ノ限リ、郡

西南ハ羽後ニ接シ、群峰屏列ス、其中矢立峠ノ最

高峻ナリトス、山麓ヲ碓關ト云フ、此地ニ温泉アリ

、又西ヨリ北海ニ沿ヒテ、鰯澤十三湖等ノ港灣

アリ、鰯澤特ニ泊舟ニ便ナリ、其最北ノ岬ヲ龍飛

崎ト云フ、渡島ノ白神崎ト岬峽ヲ成シ、其幅極

ニ狭シ、是ヲ中潮ト稱ス、潮流急駛ニシテ、舟行甚

危シ、岬ノ東ニ三廐港アリ、北海道ニ航スバ、要

津ナリ、此間ノ海岸ヲ總稱シテ、外濱ト云フ、

岩城山ハ世ニ津輕富士

ト稱ス郡中ノ高山ニシ

テ泊嶽ニ連テ其山北ノ

地ハ概平垣ニシテ田野

遠ク闊ケタリ、

岩城川ハ源ヲ泊嶽ヨリ

發シ岩城山ノ溪澗ヲ併

ヒテ西北ニ赴キ十三瀉

ニ注ス

石川平川ハ其ニ陸中、羽

後ノ境ヨリ發シ北流セテ岩城川ニ入ル

弘前ハ郡ノ中央ニアル小都會ナリ、

此郡ハ東北ニ突出セル半島ニシテ中央ノ山岳

重疊硫氣充滿シ草木生ゼズコトヲ焼山ト稱ス

其最高キモノヲ恐山ト名ク大間岳其北ニ峙テ

海ニ隔テ渡島ノ箱館ト相對ス其麓ニ大間港

ハ海岸西ニ環リ津輕郡ノ外濱ト相對シ海水

深ク陸地ニ灣入シテ一ノ内海ヲナス九艘泊ス

安度等ハ内海ノ北岸ニアリテ泊舟ノ地ナリ

青森野邊地ノ兩港ハ内海ノ南岸ニアリテ海船

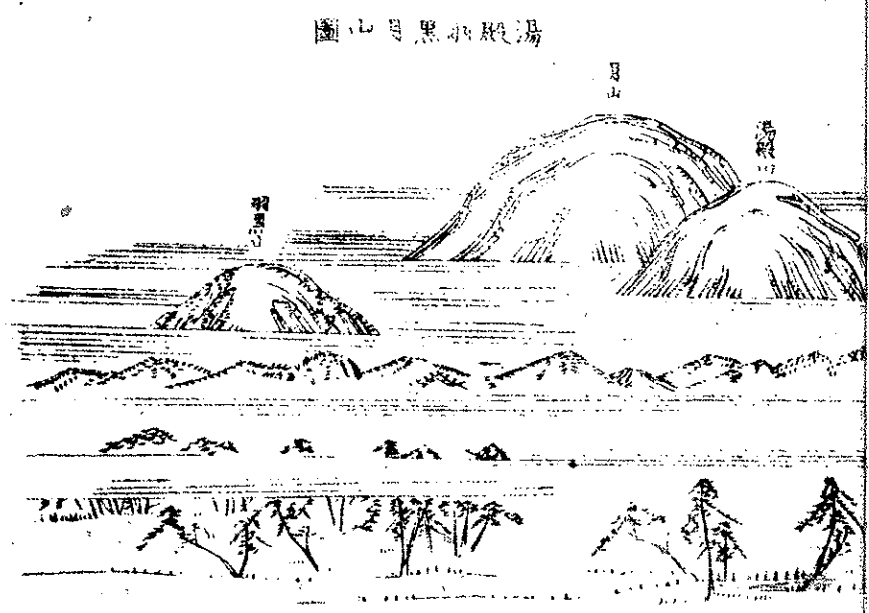
岩城山ヲ望ムニ此ノ如シ



常ニ幅濠ス、青森ハ津輕郡ニ屬シ、野邊地ハ北郡
ニ屬ス、夏泊崎中間ニ突出シテハ、甲田山其上ニ
脊ニ兩港ノ中間ヲ限レリ、
尻屋崎一ニ藤石ト云スハ北郡ノ東端ニシテ、大洋ニ斗
出ス、此ヨリ南ノ海岸ハ、皆大洋ヲ受ケ、斷岸危險
ニシテ、潮勢常ニ急ナリ、
二戸、三戸、二郡及北郡ハ、多ク赭山荒野ニシテ
三本木野木崎野最曠濶ナリ、其西境ハ陸中鹿角
郡ノ羣山屏列シ、其中極ノテ高キモノヲ、中和田
山來馬山ト云フ、南境ハ、一帯ノ山脈相連リ、陸中ノ
境ヲ限リ、中央ニ中山アリ、海岸ニ接シ、山ノ下
中ノ水皆西境ヨリ出デ、東洋ニ入ル、和山山
上ニ湖水アリ、水落テ、鉦子瀑トナル、其下流ヲ
七戸川ト云フ、南流シテ市川村ニ至リ、海ニ入ル、
馬淵川ハ、源ヲ陸中ノ九戸郡遠別岳ヨリ發シ、北
流シテ、白鳥、猫淵等ノ諸川ヲ併テ、東ニ赴キ、八戸
港ニ注グ、八戸ハ海濱ノ小都會ナリ、
物産ハ銀、銅諸礦物、檜杉諸材木、牛馬、海參、鮑、鮑、大
口魚、昆布、藥品、晒蠟、漆器等ノリ

羽前國

東南ハ、陸前磐城、岩代ニ界シ、西北ハ、越後、利根ニ
 接シテ、北海一面ハ、置賜、村山、最上、田川ノ四郡
 リ、連山三面ノ圍ミ、山脈國ノ中間ニ亘リテ、地勢三
 部ニ分レタリ、南ノ一部ヲ置賜郡トス、峰巒四擁シ、其最高クレ
 テ、東西ニ對峙スル者ヲ、東大嶺、西人嶺トス、即
 ノ吾妻岳、ハ、岩代ノ境ニ至リテハ、東ハ、板屋
 峠アリ、南ハ、檜原峠アリ、越後ニ赴クニハ、十三峠
 アリ、群巒起伏シテ、其路極ノテ險ナリ、米澤ハ四



山ノ中央ニ在リテ、都
 會ノリセリ、村山、最上ノ二郡ハ、國
 東部ナリ、コレヲ總稱シ
 テ最上ト云フ、笹谷峠ノ
 山脈一帯東北ニ連リテ、
 陸前磐城ノ境ヲ限リ、郡
 ノ西ニハ、湯殿、利根、月山
 ノ三峰、屏列シテ、地勢ヲ
 分ツ正北ニハ、院内、交位

諸嶺ノリテ、其山勢西ニ繞リ、飯敷山トナル、其
ニ羽後ノ境タリ、

中間ハ地勢平坦ニレテ、沃野遠ク連リ、村落相俵
ハ山形上山等ハ頗繁華ニレテ、處々ニ温泉アリ、
其中最盛ナルヲ上山トス、上山ノ西ナル山中ニ
小池アリ、大沼ト云ス、池中ニ序島アリテ、有名ノ
勝地トス、

最上川ハ源ヲ笹谷峠ノ南ヨリ發シ、平野ノ中央
ヲ環流レテ、松川ト合シ、郡中ノ諸水ヲ集メ、其流
甚急ニレテ、尾花澤ヲ過ギ、西ニ折レテ、羽黒板敷

兩山ノ間ニ至リ、清川ノ併セテ、羽後ノ境ニ治ヒ

酒田川トナリテ、北海ニ入ル、此川及羽後ノ戸島

野代ノ二川ト共ニ、兩羽中ノ三大川ト稱ス、

松川ハ源ヲ東大嶺ヨリ發シ、米澤ノ東ヲ過ギ、西

野川野川等ヲ併シ、北流シテ最上川ニ入ル、置賜

郡中ノ諸水皆流レテ、此川ニ入ル、唯荒川ト稱ス

ル者ノミ、西境ノ溪澗ヲ集メ、深山ノ間ヲ西流シ

テ、越後ニ入ル、

庄内ハ舊出羽、飽海田川三郡ノ總稱ナリ、今

ハ出羽郡既ニ廢セラレテ、飽海郡ハ羽後ニ屬シ

唯甲川ノ一郡ノミヲ存ス此地ハ國ノ西部ニシ
ニ西ハ北海ニ臨ミ北ハ最上川ヲ以テ羽後ヲ界
シ月山尤峻秀ニシテ東ニ聳ニ羽黒山ハ其北ニ
峙チ湯殿山ハ其南ニ列シテ西部ヲ擁ス三山ノ
西南ニ朝日岳アリ越後ニ跨ル亦峻嶺ナリ尾國
峠ハ越後ニ通ル大山ニシテ六十里越ト稱ス
其路極メテ險ナリ海岸ヲ鼠關ト云フ飛鳥其海
上ニ屹立シテ越後ノ粟生島ト相對ス
中間ハ平野海濱ニ連リ鶴岡ノ城市其中央ニブ
リ大梵字川ハ湯殿山ヨリ出テ鶴岡ヲ過キ最
上川ニ入ル

物産ハ生糸青竹蠶種絹紬諸織物馬熊煙草蠟燭
紫根紅花硫黃石炭金銀銅鉛等ナリ

羽後國

東南ハ陸中羽前ニ界シ西北ハ陸奥ニ接シテ海
ニ面ス雄勝平鹿仙北鮑海由利河邊秋田山本
八郡アリ
全國山岳相重リ陸中陸奥ノ境ニ至リテハ殊ニ
高深ナリ其境域頗大ナリト雖原野曠々ニシテ人
民寡ク土地多クハ荒廢セリ

駒山陸中、栗駒山、國見峠、森吉山等ノ諸嶺東ニ

直リテ、陸中ノ境ヲ擁ス、矢立峠、北臺山等、陸奥ノ

境ニ屏列シテ、正北ヲ限レリ。

雄勝、平鹿、仙北ノ三郡ハ、山間ニ在リ、羽前、陸中

ニ接ス、院内峠ノ山脈起伏シテ、南境ヲ分テ、保呂

波高屋等ノ諸山、郡中ニ峙テリ、仙北郡ノ山間ニ

湖水ニテ、八郎潟ト云フ、其田澤村ニ在ルヲ以テ、

或ハコレヲ田澤湖ト稱ス。

由利、飽海ノ二郡ハ、北海ニ臨ムル地ニテ、島海

山、兩郡ノ中間ニ屹立シ、一方ノ名山タリ、酒田港

ハ、最上川ノ海口ニアリテ、人烟稠密、舟船輻湊シ

北海中ノ佳港アリ、由利郡ハ、島海山ノ北麓ヲ繞

ル、矢島川ハ、一名ヲ子吉川ト云ヒ、源ヲ島海山ノ

リ、發ス、鮎川、石澤川、三條川等ノ諸水ヲ併セ、西流

シテ、本庄ノ城市ヲ過ギ、古雪港ニ注ク、古雪川是

ナリ、海濱ニハ、象潟アリ、有耶無耶關アリ、共ニ古


ヨリ有名ノ地タリ。

秋田郡ハ、大都ニシテ、山岳重疊、河邊山本ノ兩

郡、其左右ニ屬ス、野代川、戸島川ハ、郡ノ南北ニア

リ、共ニ國中ノ大川ナリ。

川ハ一名ヲ御物川
 云ス源ヲ雄勝郡ノ山
 中ヨリ發シ北流シテ小
 保内川ト合ス小保内川
 ハ御駒岳及國見峠ヨリ
 發シ南流シテ田澤湖ニ
 入リ又出デ、角館齊内
 大曲等ノ諸川ヲ併セ戸
 島川ト相會シテ一大河
 トナリ西流シテ久保田
 ノ城市ヲ過キ海ニ入ル其河口ノ北ヲ上崎湊ト



云ス久保田ニ連リテ、般賑ノ地タリ
 野代川ハ上流ヲ米代川ト云フ陸中ヨリ來リ、
 吉山及矢立峠ヨリ發スル所ノ阿仁、藤琴等ノ諸
 川ヲ併セテ一大河トナリ、群山ノ間ヲ彎流シ分
 レテ數派トナル、其橋津一ナラス、因リテ四十八
 川ノ稱アリ、西流シテ野代港ニ至リ海ニ入ル、野
 代港モ亦一佳港ナリ
 大方八郎潟ハ一大湖ナリ、上崎野代ノ間ニアリ
 東西三里、南北七里餘、男鹿島其前ヲ限リ、本山東

風山等島中ニ峙テ、一岬北ニ斗出シテ、其内ヲ湖
水トス、大平山ハ湖ノ東ニ突立シ、金光寺原ハ其
北ニ連レリ、

物産ハ、秋田欸冬、野代漆器、絹紬、石炭、砥石、金、銀、銅
諸礦物等ナリ、

北陸道 七 圖

若狹國

北ハ大洋ニ臨ミ、西南ハ丹波、丹後ニ接シ、東ハ近
江、越前ニ界ス、大飯遠敷三方ノ三郡アリ、

此國ハ、北海ニ濱セル小國ニシテ、群山重疊シ、沿

海ノ地ハ、港灣出入シテ、舟船常ニ輻湊ス、

小濱港ハ、國ノ中間ニアリ、松崎其東ヲ限リ、赤

栗崎其西ヲ擁ス、其内ヲ青戸入江ト云フ、北川ハ

近江ノ高島郡ヨリ來リ、南川ハ丹波ノ境ヨリ發

シ、其ニ灣内ニ注グ、小濱ノ城市ハ、兩河ノ口ニア

リ、後瀬山多太岳、久須夜岳等其後ニ屏立シ、青戸

山、其西岸ニ聳ニ、灣内水深クシテ、大船ヲ泊スル

ニ宜シ

高濱浦ハ、國ハ西境ニアリ、押廻崎其前ニ斗出シ

青葉山其後ニ峙テリ、

日野川ハ或ハ白鬼女川
 ト云ス近江ノ境ナル山
 間ヨリ出テ、國ノ中央
 ヲ貫キ北流シテ福井ノ
 西ニ至リ黒龍、足羽ノ二
 川ヲ併セテ一大河トナ
 リ坂井、湊ニ注ク是ヲ國
 中ノ三大河トス
 足羽川ハ今立郡ナシ山
 中ノ溪澗ヨリ發シ黒龍

日本地理志



市ヲ設キ北流シテ冬日野川ニ入ル
 敦賀郡ハ國ノ西南隅ニレテ若狹、近江ニ接ス其
 西北ニ斗出スルテ立石崎トシ海水深ク陸地ニ
 寧入ス是ヲ敦賀港ト云フ舟船常ニ輻湊セリ
 福井ハ一都會ニレテ坂井港其東北ニ當リ日
 野川ノ河口ニアリ舊ニ國湊ト稱ス安島崎其
 北ヲ擁シ灣内頗洊舟ニ便ナリ
 物産ハ銀、鉛、銅、石炭、硫黃、奉書、烏子紙、生糸、蠶、蠟、燭、大目魚、桑、麻、茶、漆等ナリ

加賀國

東南、越中飛驒越前二界、北ハ能登一揆、
北ハ外洋ニ面シ、江沼能美石川河北ノ四郡アリ、
白山ハ東南隅ニ聳エ、越前飛驒ノ境ニ跨リ、其高
峻ナルヲ始富上山ニ亞ク、劍岳大日山其石
峙、或ハ國境ノ地ハ、悉峻嶺ナリ、越中ノ境ニ東、
西、三國山トナル釋迦島ハ南境ノ峻嶺ニレテ、
白山ニ連リ、群山其後ニ重疊レテ、越前ノ境ヲ擁
ス、其他妙法山、笈島、三方山、醫王山等各方ニ峙立

國內大小ノ諸流、四境ノ連山ヨリ發レ、皆北流シ
テ海ニ入ル、其中手取川ヲ最大ナリトス、
手取川ハ二源アリ、一ハ白山ヨリ出デ、一ハ劍岳
ヨリ發シ、相會レテ、一大河トナリ、國ノ中央ナル
諸川ヲ集メ、美川町ヲ貫キテ海ニ入ル、
梯川ハ源ヲ大日山ノ北麓ヨリ發シ、小松ヲ過キ、
天安宅湊ニ注グ、故ニ亦安宅川ト云フ、界川ハ源
ヲ大日山ノ西麓ヨリ發シ、大聖寺ヲ經テ、越前ノ
境ニ至リ、鹽屋浦ニ注グ、南岸ニ菅生石部神社アリ

ルヲ以テ、亦菅生川ト稱ス、

才川ハ源ヲ三方岳ヨリ

發シ、淺野川ハ、醫王山ハ

南ヨリ出デ、金澤ノ城

市ヲ夾ミ、北流レテ、才川

ハ、金石湊ニ注ギ、淺野川

ハ、河北潟ニ入ル、國中ハ、

地勢概平坦ニレテ、海濱

ニ湖沼多シ、河北潟ハ、東

境ニ在リ、南トシテ、又八田潟ト稱ス、東西ニ里

南北ハ二里餘アリ、其下流ハ、北海ニ注ギ、木場潟

今江潟、紫山潟ハ、小松、大聖寺ノ間ニアリ、其形屈

曲シテ、水路相通シ、其下流ハ、安宅川ニ入ル

安宅、美川町、金石ノ三港ハ、泊舟ノ地ニレテ、街

市殷賑ナリ、

金澤ハ、北國ノ一都會ニシテ、城市ノ宏壯ナル

ト、尾張ノ名古屋ニ亞グ、後ハ、岡陵ヲ負ヒ、海

岸ハ、金石湊ニ連リ、美川町ヲ距ルコト、僅ニ數

里ナルノ以テ、自運輸ニ便ナリ、

金澤圖



物産ハ金銅石炭炭菅笠紙絹陶器蘭席手綱鯧章魚等ナリ

能登國

正南ハ加賀越中ニ界シ其他ハ皆海ニ臨ム羽咋鹿島鳳至珠洲ノ四郡アリ

此國ハ北海中ニ突出シタル半島國ニ最北ノ端ヲ珠洲岬ト云フ高波鹽津金崎ノ崎ナリテ或ハ沙嘴長ク海中ニ延キ或ハ危巖高ク波上一出ツ磯中沖ノ三島ハ其北ニ排列シ其際暗礁多シ此岬東ニ繞リ海ヲ隔テ遙ニ佐渡ト相對ス

小木宇出津ノ二港ハ珠洲岬ノ南ニテリ亦海ヲ隔テ遙ニ越中越後ト相對ス其ニ泊舟ノ地タリ

七尾ハ江ハ深ク陸地ニ入リタル大灣ニシテ能登島其内ニ横タハリ灣ノ南岸ニ所ヨ港ノリ巨船ヲ泊スルニ便ナリ

輪島福浦ノ二港ハ國ノ西岸ニ在リテ福浦殊ニ盛ナリ越前若狹ニ出ダスベキ物品ハ皆此地ヨリ運漕ス

邑知鴻ハ一名ヲ千路瀉
ト云々鹿島羽咋ノ兩郡
ニ跨ル南北十三町東西
一里餘其南ニ飯山アリ
國中ハ法龍山鷲巢山等
相連リ一ノ山脈ヲナス
三國峠ハ加賀越中ノ境
ニ跨リ鷹爪寶達ノ諸山
ニ連リテ國境ヲナシ石
動山其東ニ聳エテ共ニ

輪島港圖



高峻ナリ


川流數條連山ノ間ヨリ發シ多クハ西流シテ海
ニ注グ子浦鳳至羽咋神代ノ諸川アリト雖皆細
流ナリ其中羽咋神代ノ兩川又較大ナリトス
物産ハ礬石馬腦石炭海草漆器索麩海參等ナリ

越中國

東南ハ越後信濃飛騨ニ界シ而北ハ加賀能登ニ
接シテ正北ノ一面ハ海ニ瀕セリ礪波射水姫島
新川ハ四郡アリ
全國山岳重疊シテ東南最峻絶ナリ大川數條國

中ノ流ニ各海ニ入ル
 立山ハ東南隅ニ聳エテ其高殆如賀ノ白山ニ亞
 久劍岳其東ニ聳ニ藥師岳朝日山等其北ニ屏列
 レテ飛騨信濃及越後ノ境ヲ擁ス
 礪波山ハ加賀ノ境ニ在リ水無峠金剛
 嶺ニ連リ山勢南ニ互リテ飛騨ニ接ス其他牛岳
 夫婦山祖父岳袴腰山等皆高峻ナリ
 神通川ハ飛騨ヨリ來ル大川ニテ國ノ中央ヲ
 貫キ直ニ北流シテ或ハ離レ或ハ合ヒ富山ヲ過
 ギテ東岩瀬港ニ注グ

神通川ヨリ立山ノ望圖



射水川ハ神通川ノ
 在リ亦飛騨ヨリ來リ水
 無峠ノ麓ヲ北流シ高岡
 ノ過ギテ新湊ノ街市
 貫キ北海ニ注グ小矢野
 川ハ源ヲ礪波郡大門山
 ヨリ發シ北流シテ栗畝
 峠ノ東麓ヨリ東一環リ
 今石動ヲ過ギテ射水川
 ニ入ル

常願寺川布施川、片貝川、早月川、黒部川ハ共ニ神通川ノ東ニアリ各源ヲ立山、劍岳、龍倉岳等ヨリ發シ北流シテ魚津港ノ東西ニ注グ其中黒部川最大ニシテ下流ハ分レテ四十八瀬トナリ其幅五里ニ及ヘル所アリコレニ亞グ者ヲ常願寺川早月川トス

魚津港ハ泊舟ノ地ニシテ一都會タリ富山ノ城市ハ國ノ中央ニ在リ高岡今石動ト共ニ小繁華ノ地ナリ

東岩瀬氷見ノ二港ハ分レテ新湊ノ左右ニアリ新湊トハ伏木放生津ノ併セ稱スル名ナリ此間海水灣ヲナレテ舟舶常ニ碇泊セリ

物産ハ紙絹布茶硫黃鱈及藥劑鐵物等ナリ

越後國

東南ハ羽前岩代上野ニ界シ西北ハ信濃越中ニ接シテ北海ニ臨ミリ頸城刈羽三島魚沼古志蒲原岩船ノ七郡アリ

此國ハ北海ニ瀕セル大國ニシテ沿岸七十里アリ、東西南ノ三面ハ群山相重リ氣候高寒ニシテ積雪夏ニ涉リテ消エス

全國土地廣大ナルヲ以テ、地勢ニ因リ、列ナテ土
中下ノ三トナセリ

上越後ト稱スルモノハ、頸城郡ニレテ、信濃、越中
ニ接シ、其境ハ連山屏列レテ、山姥嶽、大明神峠、妙
高山、焼山等アリ、其中妙高山、焼山ハ噴火山ニ
テ、最高峻ナリ、米山ハ郡ノ東境ニアリテ、刈羽郡
ニ跨リ、海ニ臨シ、眺望佳ナリ、妙高山ト東西ニ相
對シテ、地勢多限レリ、

關川ハ信濃ヨリ來リ北流シテ、郡中ノ諸水ヲ併
シ、高田ノ城市ヲ過ギ、佐内川ト合シテ、今所湊ニ

注グ、妙川ハ信濃ヨリ來リ北流シテ、糸魚川ニ至
リ、海ニ入ル、海岸ハ砂礫遠ク連リテ、行路頗艱ノ
リ、其越中ニ赴ク處ニ、親不知ノ險アリ、

中越後ハ中央ノ四郡蒲原郡ノ西部モ、亦ナリ、信濃郡ノ中間ヲ横絶ス、川ノ北ヲ、刈羽、三島ノ二郡トシ、河ノ南ヲ、魚沼、古志ノ兩郡トス、

魚沼郡ハ信濃、上野、岩代ニ接シ、苗場山ハ海山中、


岳、駒ヶ岳等南境ニ屏列シ、峯巒重疊セリ、守門ニハ

蒲原郡ニ跨リ、岩代ノ境ニ聳エ、三國峠ハ上野、信

濃ニ跨リ、山脈相連リテ、國境ヲ擁ス、

魚野川ハ一名ヲ上田川
ト云フ源ヲ三國峠ノ南
ヨリ發シ東流シテ山間
ノ衆流ヲ併セ北ニ環リ
テ信濃川ニ入ル水勢大
ニシテ舟楫常ニ往來ス
古志郡ハ地勢較平坦ナ
リ長岡ノ城市アリテ信
濃川ニ臨ミ運輸甚便ナ

米山圖



川羽三島ノ郡ハ片海ニ臨ムル地ニシテ海峯
ニ峙テ山雲崎柏崎ノ諸港アリ米山其曲ニ峙テ
彌彦山ハ海濱ニ突出ミ角田山ト相並ミテ蒲原
郡ノ境域ヲ限ル登臨一望スレバ海陸ノ勝ヲ覽
ムニ足リ其後ニハ外形ハ石等ノ諸山アリ三
島郡ノ諸川ハ東流シテ柏崎ノ東ニ至リ海ニ入
ル
蒲原郡ハ大郡ニシテ其廣全國ノ半ニ居ル若船
郡ハ境域最小ニシテ國ノ東北隅ニアリ此二郡
ヲ稱シテト越後ト云フ


飯豊山、御神樂島ハ、岩代ノ境ニ跨リ、五剣岳、栗岳等ハ御神樂島ノ西ニ聳ニ其南ヲ守門岳トス、實川、椿越、諸峰、飯豊山ノ西ニ連リ、朝日山、羽前

阿賀野川ハ、岩代ヨリ來リ、西南ニ流レテ、福島瀨ノ水ヲ併セ、松崎港ニ注ク、諏訪峠、菅名京川ノ左右ニ對峙ス、其東ニ津川ノ橋ナリ、テ阿賀野川ニ臨ム、此ヨリ舟楫始メテ通ス、

信濃川ハ、信濃ヨリ來リ、長岡、興板、三條ヲ經テ、分

瀧、田瀧、大瀧ノ三湖水、相合シテ此ニ入ル、郡中ノ諸川、西部ニアルモノハ、信濃川ニ入リ、東部ニア

新瀧港圖



入ル此ヨリ西松崎ニ至レテ海岸ニ港灣少ク
稱シテ海府岬ト云フ羽前ノ境ハ特ニ險惡ニシ
テ海上ニ粟生島アリ
新發田ハ蒲原郡ノ東部ニアル城市ナリ三條ハ
西部ニアル都會ナリ此間ハ地勢平坦ニシテ田
野大ニ闊ク川流縱横運輸灌漑甚ニ便ナリ
新潟ハ五港ノ一ニシテ北陸第一ノ都會ナリ
街市繁盛信濃川ノ河口ニ臨ミ其灣内廣濶ニ
シテ巨船ヲ泊スベシ明治二年此地ヲ以テ外
國トノ交易場ニ定メ

物産ハ金銀銅鐵ノ諸礦物石炭石腦油鮮品鹽類
鮭大口魚桑茶漆等布越後綿五泉平織尾細等ノ

佐渡國

北海中ニアル一孤島ニシテ羽茂羅太加茂ノ三
郡アリ

島形ハ法馬ノ如シ南岸ヲ前濱ト云フ越後ト相
對ス北岸ヲ海府ト云フ東西ハ海水灣入ス東ヲ
夷湊夷明湊ト云フ遙ニ羽後ト相向シ西ヲ
野入江ト云フ能登ノ珠洲岬ト相對ス

金北山ハ國ノ中央ニ聳
 コル高嶺ナリ、二、兵、檀、特
 山等、コレニ亞ク、全國山
 嶺重疊シテ、其間金銀ノ
 礦多ク、今現ニ二十二坑
 アリ、

國府、石田ノ諸川ハ、金北
 山ノ南ヨリ發シ、平野ノ
 間ヲ西流シテ、眞野、入江
 一注ク、石花川ハ、亦金北

山ノ山脈ヨリ發シ、諸溪澗ヲ集メ、海府ニ注グ
 小木ハ、前濱ニ臨ミ、タル港ナリ、越後ノ出雲崎ヲ
 隔ツハ、一ト一ハ里、舟船常ニ碇泊ス、

相川ハ、西岸ナル街市ナリ、濁川其間ヲ流シ、是
 ヲ島中ノ一都會トス

越湖ハ、夷濤一アリ、兩市ノ家居相連リテ長岬一
 線海水ヲ限リ、其内即湖ナリ、
 物産ハ、金、銀、諸礦物、水晶、瑪瑙、珊瑚、海草、海參、大口
 魚、乾鮑、杉、桑ノ諸材等ナリ、

越湖ヨリ金北山ヲ望ム

